
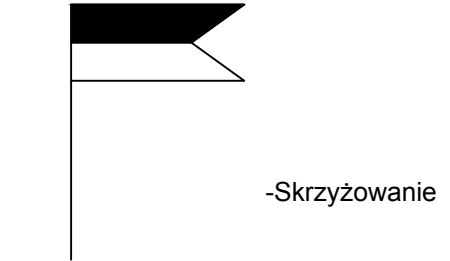
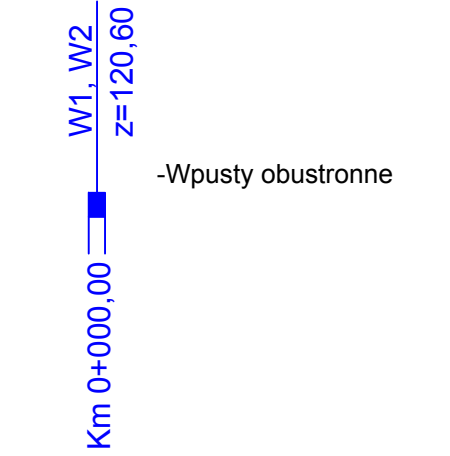


# Profil podłużny drogi



- Legenda**
- Niweleta projektowanej drogi
  - Istniejący poziom terenu



Kątna 24e 55-093 Kielczów		
Projekt budowy drogi przy nowej szkole w Dobrzykowicach (dz. nr 254/1, 256/3, 255w)		
Inwestor: GMINA CZERNICA, ul. Kolejowa 3, 55-003 Czernica		
branża drogowa		
projektant: mgr inż. Adam Pawlucy	nr uprawnień: 264/DOŚ/13 do projektowania b/d w spec. drogowej	podpis:
sprawdzający: mgr inż. Paweł Hawrysz	nr uprawnień: 241/DOŚ/11 do projektowania b/d w spec. drogowej	podpis:
projektant: mgr inż. Michał Szpyt	nr uprawnień:	podpis:
Stadium: Projekt wykonawczy		branża: drogowa
Tytuł rysunku: Profil podłużny		data: 04.2017
		skala: 1:50/500
		nr rysunku: A D-03