

z dnia 30 października 2014 r.

w sprawie ustalenia nazw ulic we wsi Dobrzykowiec

Na podstawie art.18 ust.2 pkt 13 ustawy z dnia 8 marca 1990r. o samorządzie gminnym (tekst jednolity: Dz. U. z 2013r. poz. 594 ze zmianami), Rada Gminy Czernica uchwala, co następuje:

§ 1. Ustalić nazwę ulic we wsi Dobrzykowiec:


- 1) **ul. Figowa- /działka numer 341/207/** - biegnie od działki numer 341/191 w kierunku północno-zachodnim do działek numer 341/193, 341/194 oraz 341/195.
- 2) **ul. Agrestowa- /działka numer 341/204/** - biegnie od działki numer 341/191 w kierunku północno-wschodnim, następnie na wysokości działki numer 341/217 załamuje się i biegnie w kierunku północno-zachodnim do działek numer 341/196, 341/197 i 341/198.
- 3) **ul. Śliwowa- /działka numer 341/234/** - biegnie od działki numer 341/191 w kierunku południowo-wschodnim do działki numer 341/248.
- 4) **ul. Gruszowa- /działka numer 341/237/** - biegnie od działki numer 341/191 w kierunku południowo-wschodnim do działek numer 341/251 i 341/252.
- 5) **ul. Szafranowa- /działka numer 341/298/** - biegnie od działki numer 341/275 w kierunku północno-wschodnim do działki numer 341/277.
- 6) **ul. Słonecznikowa- /działka numer 341/275 i 341/360/** - biegnie od ulicy Krzykowskiej /działka o numerze 228/1/ w kierunku południowo-wschodnim, na wysokości działki numer 341/374 załamuje się i biegnie w kierunku południowo-zachodnim do działki numer 341/273.
- 7) **ul. Lawendowa- /działka numer 341/297/-** biegnie od działki numer 341/273 w kierunku północno-wschodnim do działki numer 341/275.
- 8) **ul. Miętowa- /działka numer 341/305/-** biegnie od działki numer 341/297 w kierunku południowo-wschodnim do działek numer 341/323 i 341/355.
- 9) **ul. Bratkowa- /działka numer 341/302/-** biegnie od działki numer 341/297 w kierunku południowo-wschodnim do działek numer 341/321 i 341/322.
- 10) **ul. Sasankowa- /działka numer 341/363/** - biegnie od działki numer 341/360 w kierunku południowo-wschodnim do działek numer 341/384 i 341/378.
- 11) **ul. Kwiatów Polnych- /działka numer 341/273 i 341/386/** - biegnie od ulicy Krzykowskiej /działka o numerze 228/1/ w kierunku południowo-wschodnim do działki numer 83/54.
- 12) **ul. Wrzosowa- /działka numer 341/329/** - biegnie od działki numer 341/326 w kierunku południowo-wschodnim do działek numer 389 i 341/345.
- 13) **ul. Kalinowa- /działki numer 231, 344/39, 99/19, 100/31, 101/3, 104/8, 106/11, 107/5, 353/7, 108/11/** - biegnie od ulicy Krzykowskiej /działka o numerze 228/1/ w kierunku północnym do działki numer 232/1.
- 14) **ul. Usługowa- /działki numer 299, 300/9, 286, 290, 279/** - biegnie od ulicy Stawowej /działka o numerze 301/ w kierunku zachodnim, na wysokości działki numer 291 załamuje się i biegnie w kierunku południowo-zachodnim do działki numer 206/1.

§ 2. Położenie ulic i ich przebieg przedstawia szkic sytuacyjny stanowiący załącznik nr 1, 2, 3, 4, 5, 6, oraz 7 do niniejszej uchwały.

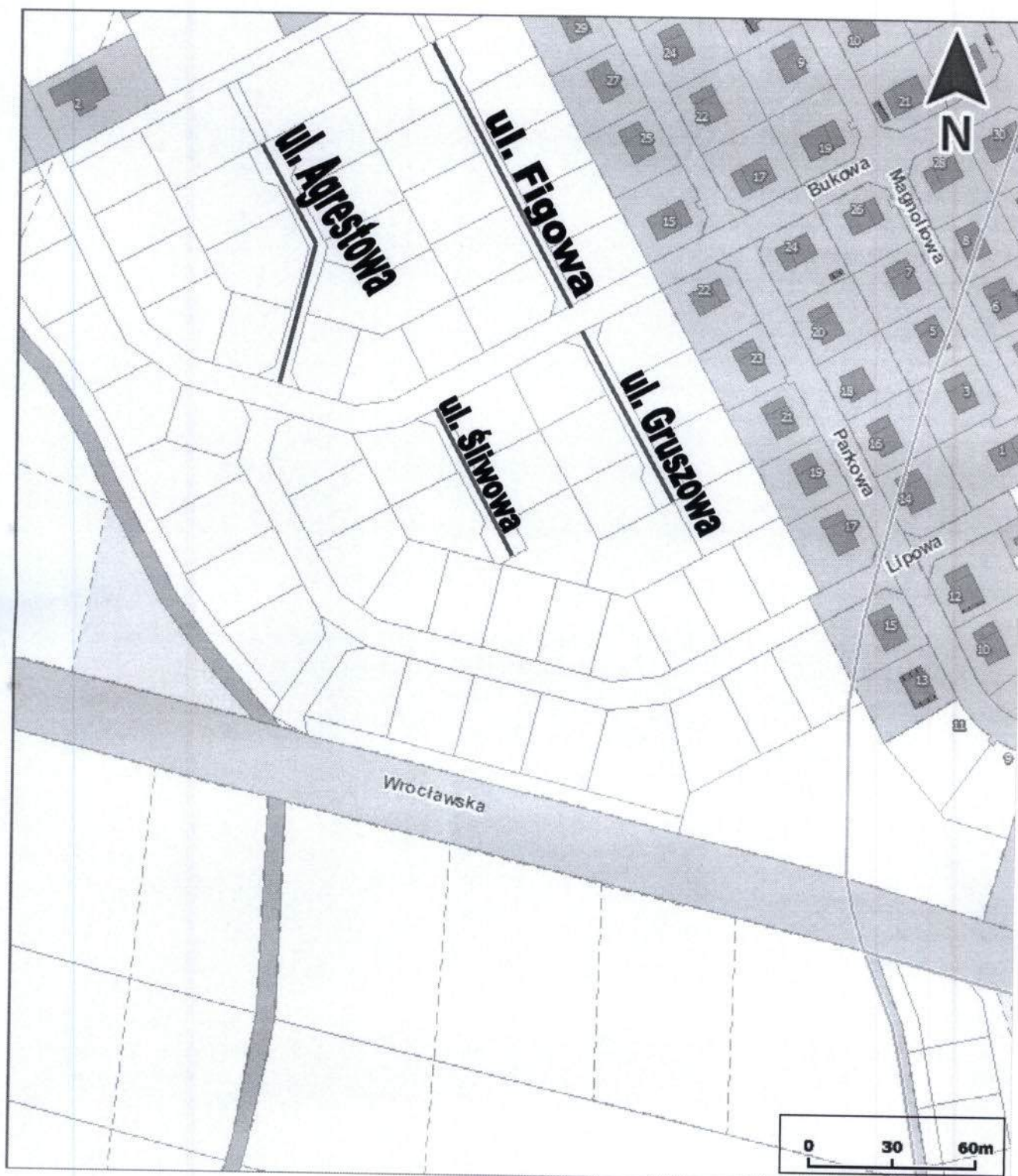
§ 3. Wykonanie uchwały powierza się Wójtowi Gminy Czernica.

§ 4. Uchwała wchodzi w życie po upływie 14 dni, od dnia ogłoszenia w Dzienniku Urzędowym Województwa Dolnośląskiego.

Przewodniczący Rady Gminy
Czernica



Jarosław Jagielski



**PRZEWODNICZĄCY
RADY GMINY CZERNICA**

Jarosław Jagielski

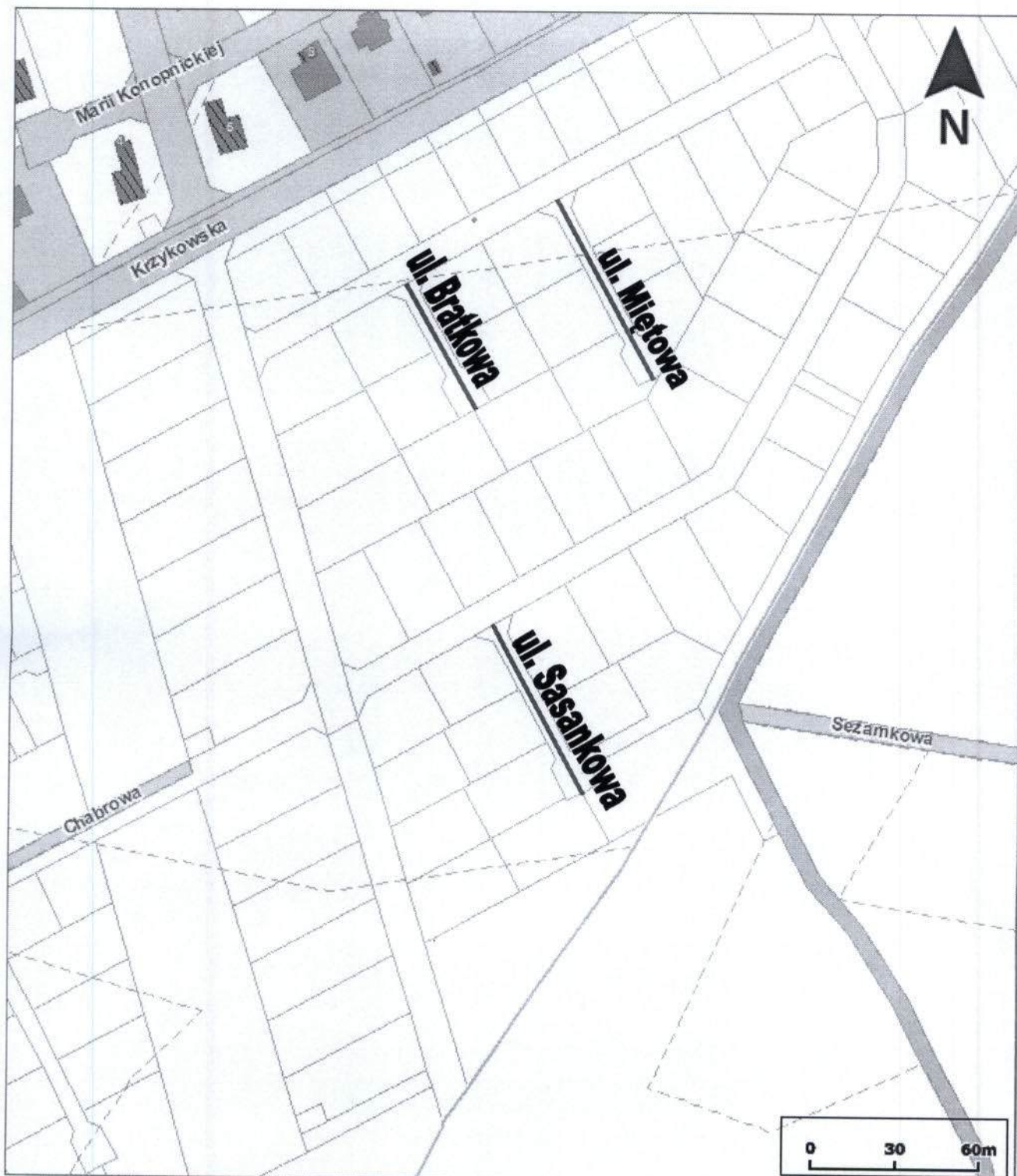
**Uchwała Rady Gminy Czernica
nr .XL/379/2014
z dnia 30.10.2014 r.**



**PRZEWODNICZĄCY
RADY GMINY CZERNICA**

Jarosław Jagielski

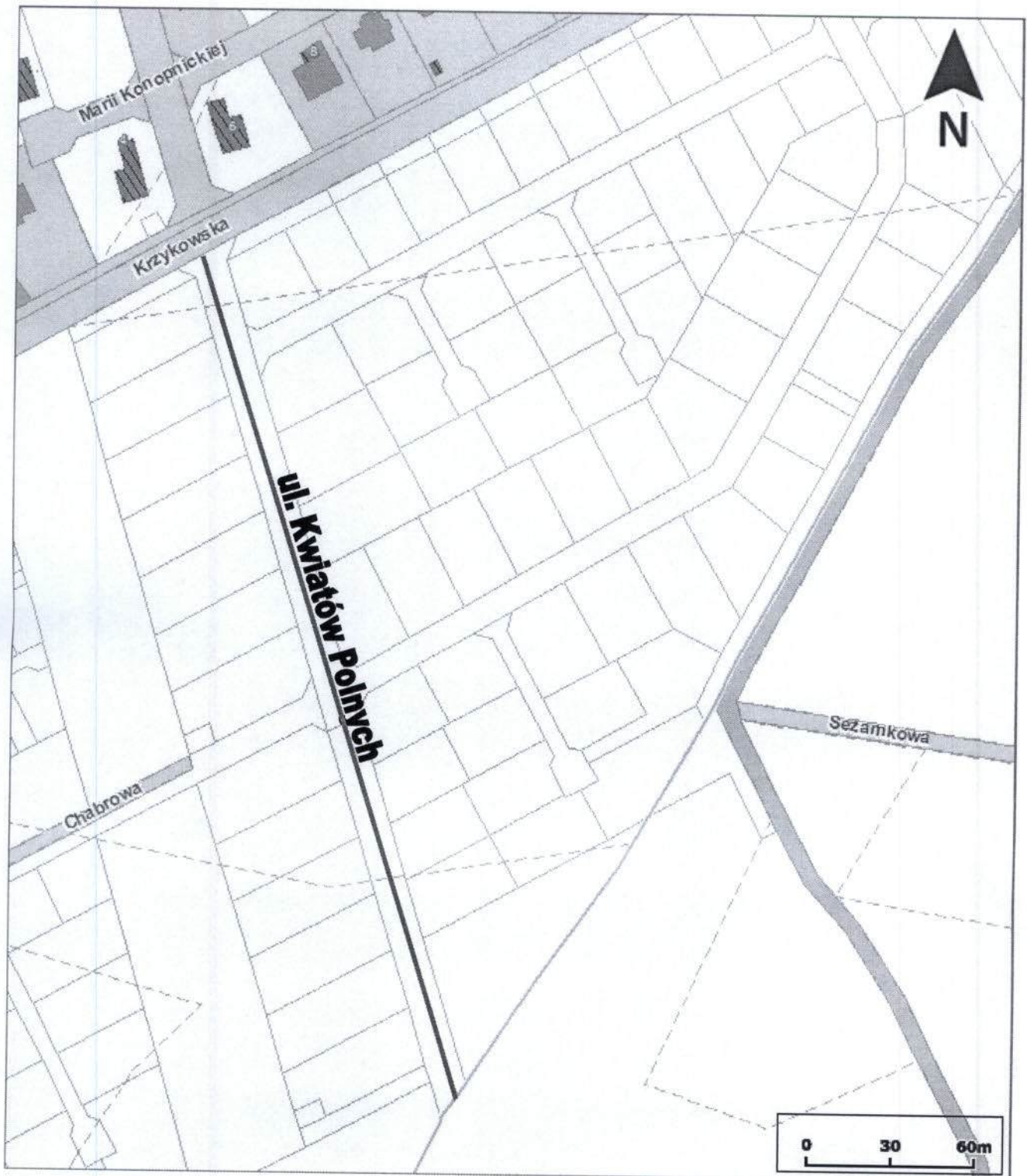
Uchwała Rady Gminy Czernica
nr .XL/379/2014
z dnia 30.10.2014 r.



**PRZEWODNICZĄCY
RADY GMINY CZERNICA**

Jarosław Jagielski

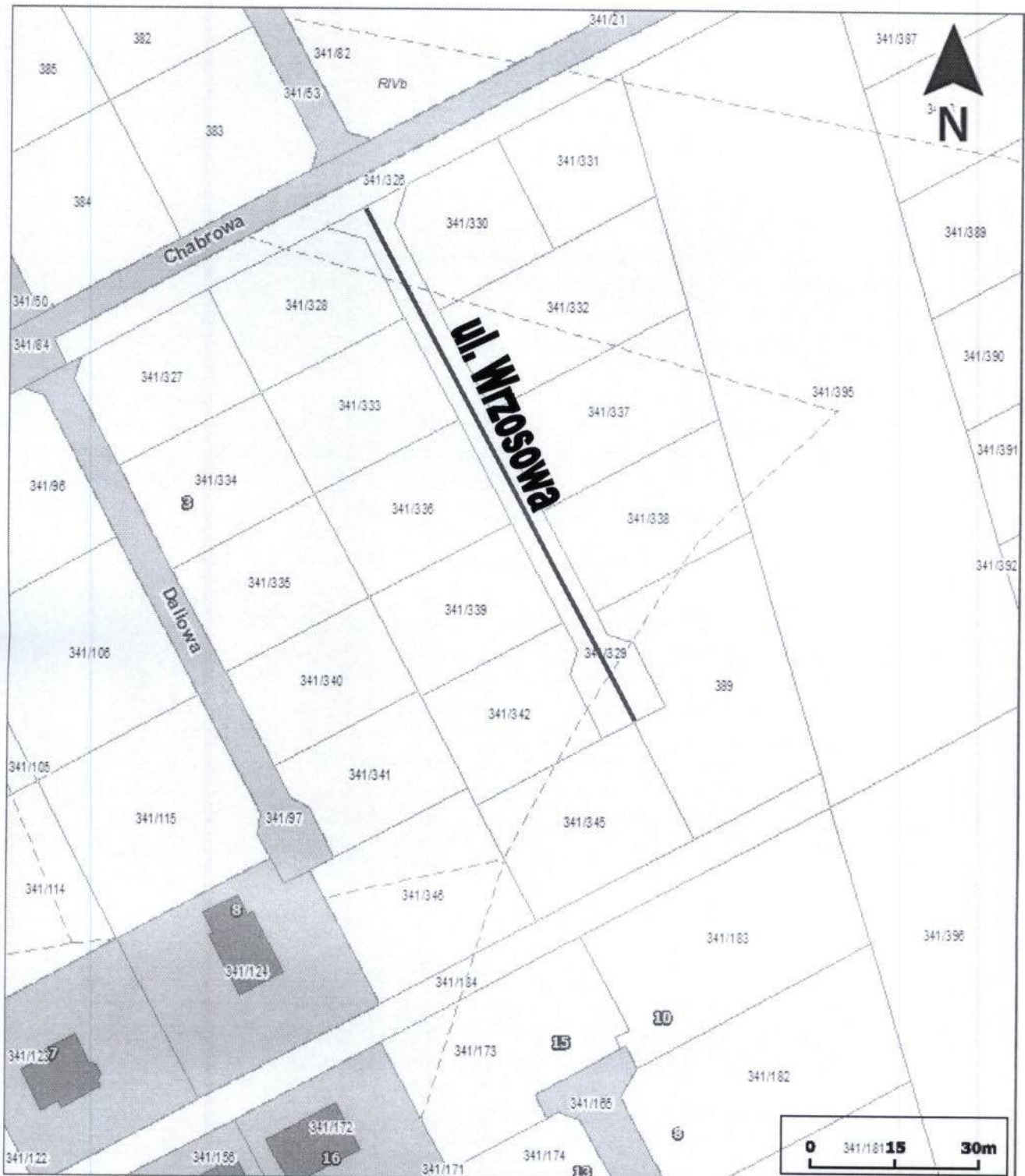
**Uchwała Rady Gminy Czernica
nr .XL/379/2014
z dnia 30.10.2014 r.**



**PRZEWODNICZĄCY
RADY GMINY CZERNICA**

Jarosław Jagielski

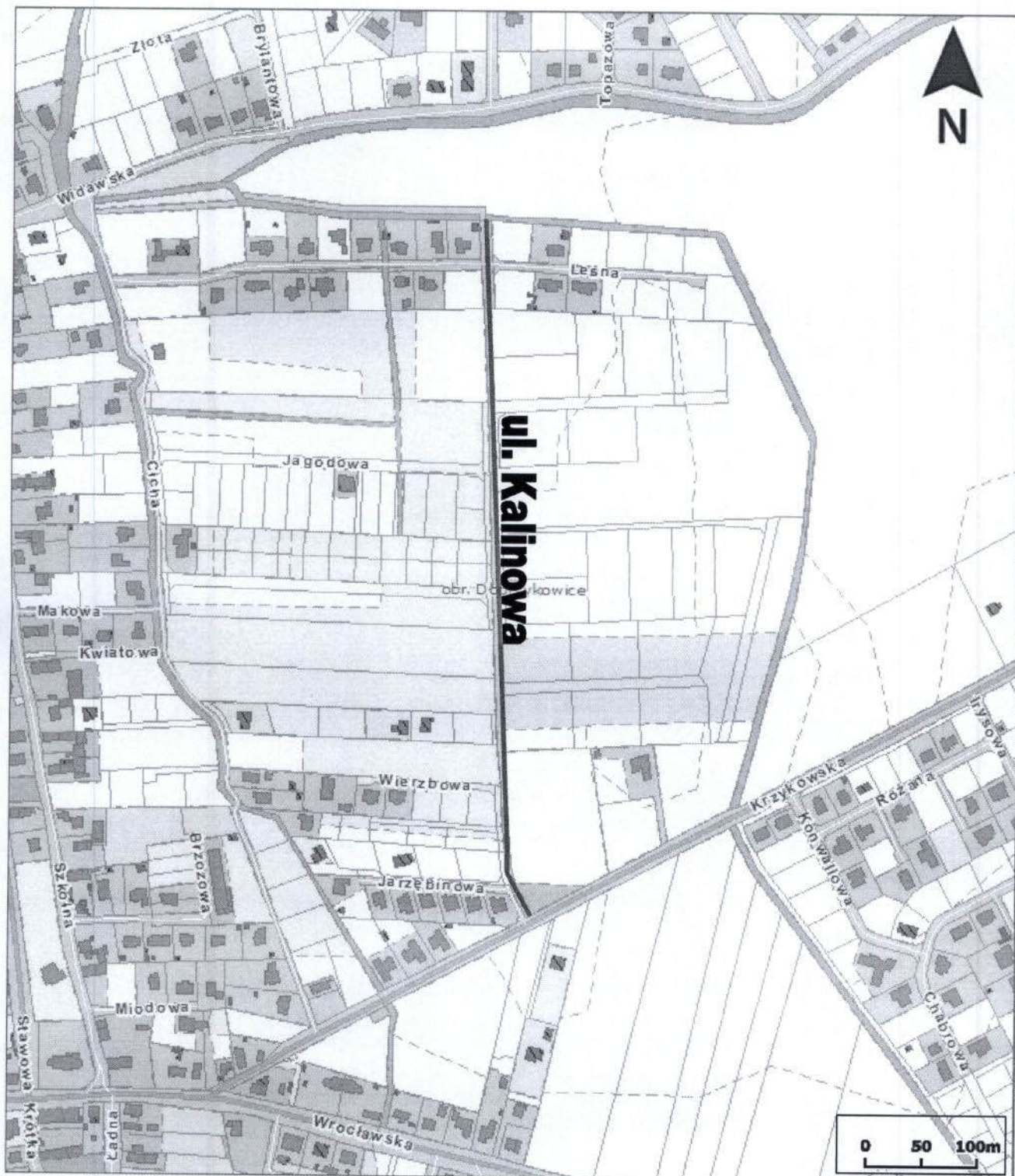
**Uchwała Rady Gminy Czernica
nr .XL/379/2014
z dnia 30.10.2014 r.**



**PRZEWODNICĄCY
RADY GMINY CZERNICA**

Jarosław Jagielski

**Uchwała Rady Gminy Czernica
nr .XL/379/2014
z dnia 30.10.2014 r.**



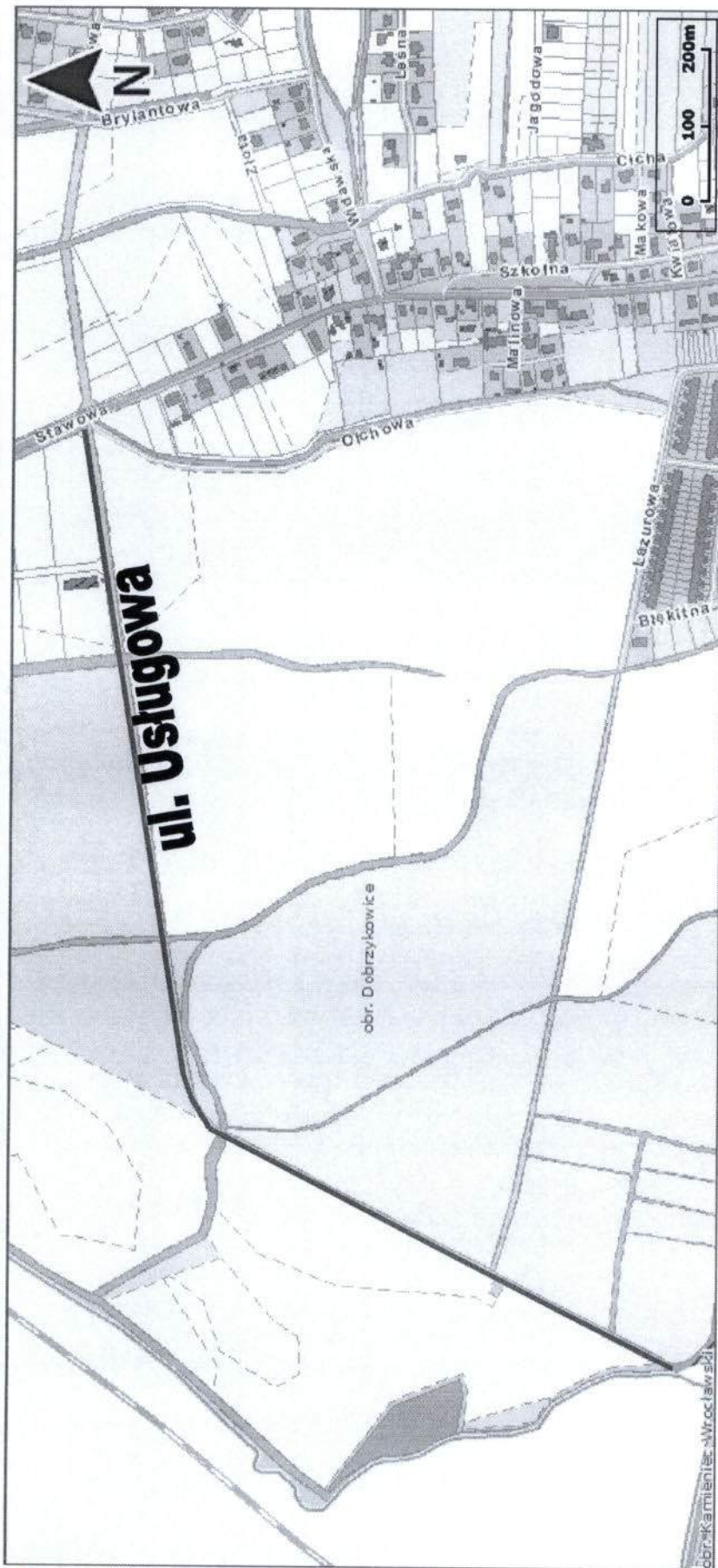
**PRZEWODNICZĄCY
RADY GMINY CZERNICA**

Carosław Jagielski

**Uchwała Rady Gminy Czernica
nr .XL/379/2014
z dnia 30.10.2014 r.**

Załącznik nr 7

Województwo: dolnośląskie
Powiat: wrocławski
Gmina: Czernica
Obręb: Dobrzykowice



**PRZEWODNICZĄCY
RADY GMINY CZERNICA**

Jarosław Jagielski

**Uchwała Rady Gminy Czernica
nr .XL/379/2014
z dnia 30.10.2014 r.**

Uzasadnienie

Z wnioskiem o nadanie nazw ulic, które stanowią własność prywatną oraz Gminy Czernica wystąpili bezpośrednio zainteresowani właściciele gruntów.

Nadanie nowych nazw ulic służy zaprojektowaniu numeracji porządkowej nieruchomości oraz łatwiejszej komunikacji i orientacji w terenie.


PRZESYŁAJĄCY
RADY GMINY CZERNICA
Jarosław Jagielski