

UCHWAŁA Nr.....
RADY GMINY CZERNICA
z dnia..... 2015r.

w sprawie ustalenia nazwy ulicy we wsi Wojnowice

Na podstawie art.18 ust.2 pkt 13 ustawy z dnia 8 marca 1990r. o samorządzie gminnym (tekst jednolity: Dz. U. z 2013r. poz. 594 ze zmianami), Rada Gminy Czernica uchwała, co następuje:

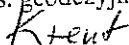
§1. Ustalić nazwę ulicy we wsi Wojnowice

1) **ul. Rumiankowa- /część działki numer 88/56/ - biegnie od ulicy Głównej /działka o numerze 360/ w kierunku zachodnim do rowu /działka numer 384/.**


§2. Położenie ulicy i jej przebieg przedstawia szkic sytuacyjny stanowiący załącznik nr 1 do niniejszej uchwały.

§3. Wykonanie uchwały powierza się Wójtowi Gminy Czernica.

§4. Uchwała wchodzi w życie po upływie 14 dni, od dnia ogłoszenia w Dzienniku Urzędowym Województwa Dolnośląskiego.

PODINSPEKTOR
ds. geodezyjnych

mgr inż. Lukasz Krent



Marta Belchankowska

Radca prawny

Uzasadnienie

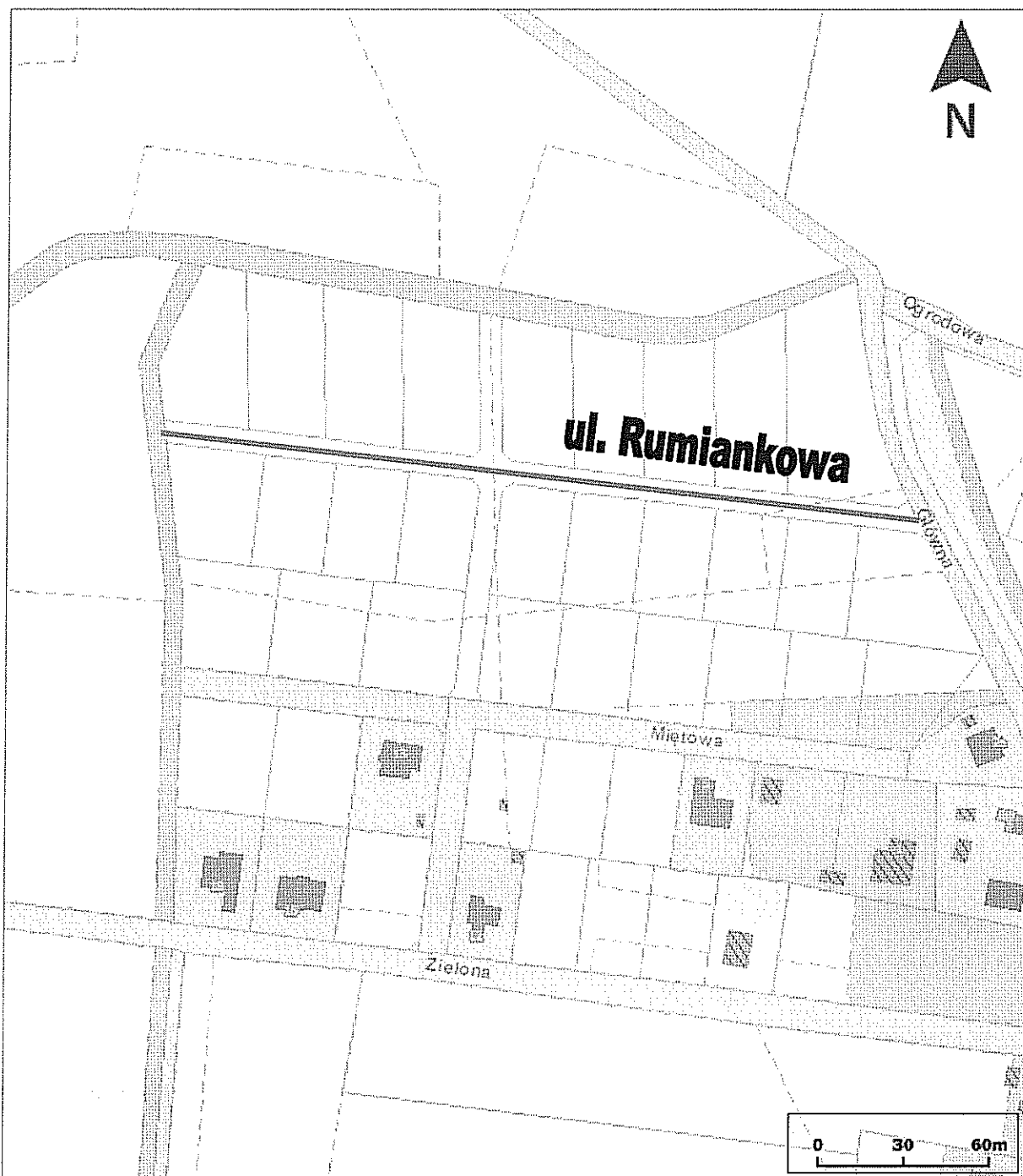
Z wnioskiem o nadanie nazwy ulicy, która stanowi własność prywatną wystąpili bezpośrednio zainteresowani właściciele gruntów.

Nadanie nowej nazwy ulicy służy zaprojektowaniu numeracji porządkowej nieruchomości oraz łatwiejszej komunikacji i orientacji w terenie.

A handwritten signature in black ink, consisting of a series of loops and curves, positioned on the right side of the page.

Województwo: dolnośląskie
Powiat: wrocławski
Gmina: Czernica
Obręb: Wojnowice

Załącznik nr 1



Uchwała Rady Gminy Czernica
nr
z dnia