

z dnia 30 maja 2011 r.

w sprawie zmiany miejscowego planu zagospodarowania przestrzennego we wsi Jeszkowice

Na podstawie art. 18 ust. 2 pkt. 5 ustawy z dnia 8 marca 1990 r. o samorządzie gminnym (Dz.U. z 2001 r. Nr 142, poz. 1591 ze zmianami), art. 20 ust. 1 i art. 27 ustawy z dnia 27 marca 2003 roku o planowaniu i zagospodarowaniu przestrzennym (Dz. U. z 2003 roku Nr 80 poz. 717 ze zmianami) oraz w związku z uchwałą Rady Gminy Czernica Nr XXXI/261/2009 z dnia 29 grudnia 2009 r. po stwierdzeniu zgodności ze studium uwarunkowań i kierunków zagospodarowania przestrzennego gminy Czernica, Rada Gminy Czernica uchwała co następuje:

§ 1. 1. Zmienia się miejscowy plan zagospodarowania przestrzennego we wsi Jeszkowice, uchwalony uchwałą Nr XXXIV/323/2002 przez Radę Gminy Czernica w dniu 11 października 2002r. opublikowany w dzienniku Urzędowym Województwa Dolnośląskiego z 22.01.2003 r., Nr 5, poz. 123, w granicach określonych na załączniku graficznym do niniejszej uchwały.

2. Rysunek planu w skali 1 : 1000, stanowiący załącznik do niniejszej uchwały zastępuje w granicach na nim określonych odpowiednią część załącznika nr 1 do uchwały Nr XXXIV/323/2002 Rady Gminy Czernica z dnia 11 października 2002r.

3. Rozstrzygnięcie w sprawie uwag wniesionych do projektu zmiany planu stanowiące załącznik nr 2.

4. Rozstrzygnięcie w sprawie sposobu realizacji inwestycji z zakresu infrastruktury technicznej, które należą do zadań własnych gminy oraz zasad ich finansowania stanowiące załącznik nr 3.

§ 2. W uchwale Nr XXXIV/323/2002 Rady Gminy Czernica z dnia 11 października 2002r. wprowadza się następujące zmiany:

1. § 6 ust. 4 otrzymuje brzmienie: Teren oznaczony symbolem:

1) KD1 przeznaczona się na drogę publiczną o szerokości 10 m w liniach rozgraniczających;

2) KDW1 i KDW6:

a) przeznaczona się na drogę wewnętrzną, niepubliczną o szerokości 10 m w liniach rozgraniczających,

b) teren KDW6 zakończony placem manewrowym, zgodnie z rysunkiem planu;

3) KDW2, KDW3, KDW4, KDW5 przeznaczona się na drogę wewnętrzną, niepubliczną o szerokości 8 m w liniach rozgraniczających, zakończone placem manewrowym, zgodnie z rysunkiem planu.

2. § 6 ust. 5 otrzymuje brzmienie: Teren oznaczony symbolem KDW7 przeznaczona się na drogę wewnętrzną, niepubliczną, o szerokości 8 m w liniach rozgraniczających.

§ 3. Wykonanie uchwały powierza się Wójtowi Gminy Czernica.

§ 4. Uchwała wchodzi w życie po upływie 30 dni od dnia jej ogłoszenia w Dzienniku Urzędowym Województwa Dolnośląskiego.

Przewodniczący Rady Gminy
Czernica

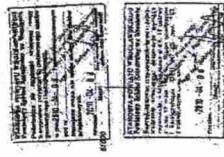
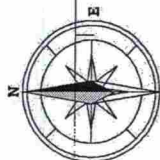
Jarosław Jagielski

Załącznik Nr 1 do Uchwały Nr VII/61/2011
Rady Gminy Czernica
z dnia 30 maja 2011 r.
Zalacznik1.jpg

Załącznik Nr 2 do Uchwały Nr VII/61/2011
Rady Gminy Czernica
z dnia 30 maja 2011 r.
Zalacznik2.doc

Załącznik Nr 3 do Uchwały Nr VII/61/2011
Rady Gminy Czernica
z dnia 30 maja 2011 r.
Zalacznik3.doc

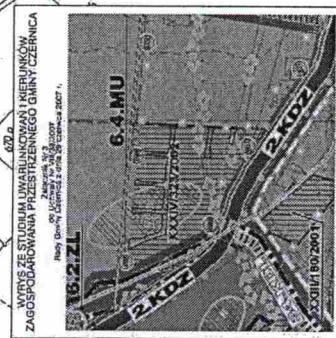
ZMIANA MIEJSCOWEGO PLANU ZAGOSPODAROWANIA PRZESTRZENNEGO WE WSI JESZKOWICE



SKALA 1:1000



Załącznik nr 1
do Uchwały Nr VII/61/2011
Rady Gminy Czernica
z dnia 30 maja 2011 roku



LEGENDA

- GRANICA OBRACOWANIA
- LINIE ROZGRANICZAJĄCE TERENY O RÓŻNYM PRZEZNACZENIU LUB RÓŻNYCH ZAGOSPODAROWANIACH
- TERENY DROG WEWNETRZNYCH

ZMIANA MIEJSCOWEGO PLANU ZAGOSPODAROWANIA PRZESTRZENNEGO
WE WSI JESZKOWICE

BIURO
URBANISTYKI

**ROZSTRZYGNIĘCIE W SPRAWIE UWAG WNIESIONYCH DO PROJEKTU
zmiany miejscowego planu zagospodarowania przestrzennego
wsi Jeszkowice, gmina Czernica.**

Ze względu na brak uwag wniesionych do projektu zmiany planu podczas wyłożenia do publicznego wglądu, Rada Gminy Czernica nie dokonuje rozstrzygnięć wynikających z art. 20 ust. 1 ustawy z dnia 27 marca 2003r. o planowaniu i zagospodarowaniu przestrzennym (Dz. U. Nr. 80 z 2003r., poz. 717, z późniejszymi zmianami).



PRZEWODNICZĄCY
RADY GMINY CZERNICA
Jarosław Jagielski

**RADA GMINY
CZERNICA**

Załącznik nr 3
do Uchwały Nr VII/61/2011
Rady Gminy Czernica
z dnia 30.05. 2011r.

**ROZSTRZYGNIĘCIE W SPRAWIE SPOSOBU REALIZACJI ZAPISANYCH
W ZMIANIE MIEJSCOWEGO PLANU ZAGOSPODAROWANIA PRZESTRZENNEGO
WSI JESZKOWICE, GMINA CZERNICA,
INWESTYCJI Z ZAKRESU INFRASTRUKTURY TECHNICZNEJ,
KTÓRE NALEŻĄ DO ZADAŃ WŁASNYCH GMINY ORAZ ZASAD ICH
FINANSOWANIA**

Zgodnie z ustaleniami planu zawartymi w treści uchwały nie przewiduje się finansowania inwestycji z zakresu infrastruktury technicznej należących do zadań własnych gminy.

**PRZEWODNICZĄCY
RADY GMINY CZERNICA**

Jarosław Jagielski