

z dnia 30 maja 2011 r.

w sprawie zmiany miejscowego planu zagospodarowania przestrzennego we wsi Nadolice Wielkie

Na podstawie art. 18 ust. 2 pkt. 5 ustawy z dnia 8 marca 1990 r. o samorządzie gminnym (Dz.U. z 2001 r. Nr 142, poz. 1591 ze zmianami), art. 20 ust. 1 i art. 27 ustawy z dnia 27 marca 2003 roku o planowaniu i zagospodarowaniu przestrzennym (Dz. U. z 2003 roku Nr 80 poz. 717 ze zmianami) oraz w związku z uchwałą Rady Gminy Czernica Nr XXXI/262/2009 z dnia 29 grudnia 2009 r. po stwierdzeniu zgodności ze studium uwarunkowań i kierunków zagospodarowania przestrzennego gminy Czernica, Rada Gminy Czernica uchwala co następuje:

§ 1. 1. Zmienia się miejscowy plan zagospodarowania przestrzennego we wsi Nadolice Wielkie, uchwalony uchwałą Nr XXXIV/324/2002 przez Radę Gminy Czernica w dniu 11 października 2002r. opublikowany w dzienniku Urzędowym Województwa Dolnośląskiego z 22.01.2003 r., Nr 5, poz. 124, w granicach określonych na załączniku graficznym do niniejszej uchwały.

2. Rysunek planu w skali 1 : 1000, stanowiący załącznik do niniejszej uchwały zastępuje w granicach na nim określonych odpowiednią część załącznika nr 1 do uchwały Nr XXXIV/324/2002 Rady Gminy Czernica z dnia 11 października 2002r.

3. Rozstrzygnięcie w sprawie uwag wniesionych do projektu zmiany planu stanowiące załącznik nr 2.

4. Rozstrzygnięcie w sprawie sposobu realizacji inwestycji z zakresu infrastruktury technicznej, które należą do zadań własnych gminy oraz zasad ich finansowania stanowiące załącznik nr 3.

§ 2. W uchwale Nr XXXIV/324/2002 Rady Gminy Czernica z dnia 11 października 2002r. wprowadza się następujące zmiany:

1. § 6 ust. 2 otrzymuje brzmienie: Tereny oznaczone symbolem:

- 1) KD1 przeznacza się na drogę dojazdową o szerokości 10 m w liniach rozgraniczających;
- 2) KDW1, KDW2 przeznacza się na drogę wewnętrzną o szerokości 10 m w liniach rozgraniczających, zakończony placem manewrowym, zgodnie z rysunkiem planu.

2. § 6 ust. 3 otrzymuje brzmienie: Teren oznaczony symbolem KDW3 przeznacza się na drogę wewnętrzną o szerokości 7,5 m w liniach rozgraniczających, zakończony placem manewrowym, zgodnie z rysunkiem planu.

§ 3. Wykonanie uchwały powierza się Wójtowi Gminy Czernica.

§ 4. Uchwała wchodzi w życie po upływie 30 dni od dnia jej ogłoszenia w Dzienniku Urzędowym Województwa Dolnośląskiego.

Przewodniczący Rady Gminy
Czernica

Jarosław Jagielski

Załącznik Nr 1 do Uchwały Nr VII/62/2011
Rady Gminy Czernica

z dnia 30 maja 2011 r.

Zalacznik1.jpg

Załącznik Nr 2 do Uchwały Nr VII/62/2011

Rady Gminy Czernica

z dnia 30 maja 2011 r.

Zalacznik2.doc

Załącznik Nr 3 do Uchwały Nr VII/62/2011



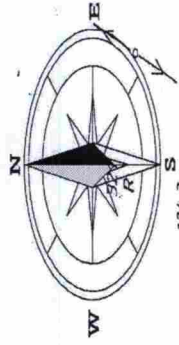
Rady Gminy Czernica

z dnia 30 maja 2011 r.

Zalacznik3.doc

ZMIANA MIEJSCOWEGO PLANU ZAGOSPODAROWANIA PRZESTRZENNEGO WE WSI NADOLICE WIELKIE

PRZEWDNICZĄCY
RADY GMINY CZERNICA
Jarosław Jagielski



Załącznik nr 1
do Uchwały Nr VII/62/2011
Rady Gminy Czernica
z dnia 30 maja 2011 roku

SKALA 1:1000

RYSUNEK
PLANU
SKALA 1:1000

ZMIANA MIEJSCOWEGO PLANU ZAGOSPODAROWANIA PRZESTRZENNEGO
WE WSI NADOLICE WIELKIE

Wzrostowulka
Lubimilski
00-128 Warszawa
ul. Śniadeckich 17/17

WIOSNA WSKIE
LUBIMILSKI

**ROZSTRZYGNIĘCIE W SPRAWIE UWAG WNIESIONYCH DO PROJEKTU
zmiany miejscowego planu zagospodarowania przestrzennego
wsi Nadolice Wielkie, gmina Czernica.**

Ze względu na brak uwag wniesionych do projektu zmiany planu podczas wyłożenia do publicznego wglądu, Rada Gminy Czernica nie dokonuje rozstrzygnięć wynikających z art. 20 ust. 1 ustawy z dnia 27 marca 2003r. o planowaniu i zagospodarowaniu przestrzennym (Dz. U. Nr. 80 z 2003r., poz. 717, z późniejszymi zmianami).

**PRZEWODNICZĄCY
RADY GMINY CZERNICA**

Andrzej Jagielski

**ROZSTRZYGNIĘCIE W SPRAWIE SPOSOBU REALIZACJI ZAPISANYCH
W ZMIANIE MIEJSCOWEGO PLANU ZAGOSPODAROWANIA PRZESTRZENNEGO
WSI NADOLICE WIELKIE, GMINA CZERNICA,
INWESTYCJI Z ZAKRESU INFRASTRUKTURY TECHNICZNEJ,
KTÓRE NALEŻĄ DO ZADAŃ WŁASNYCH GMINY ORAZ ZASAD ICH
FINANSOWANIA**

Zgodnie z ustaleniami planu zawartymi w treści uchwały nie przewiduje się finansowania inwestycji z zakresu infrastruktury technicznej należących do zadań własnych gminy.


PRZEWODNICZĄCY
RADY GMINY CZERNICA
Jarosław Jagielski