

z dnia 30 maja 2011 r.

w sprawie zmiany miejscowego planu zagospodarowania przestrzennego we wsi Dobrzykowie

Na podstawie art. 18 ust. 2 pkt. 5 ustawy z dnia 8 marca 1990 r. o samorządzie gminnym (Dz.U. z 2001 r. Nr 142, poz. 1591 ze zmianami), art. 20 ust. 1 i art. 27 ustawy z dnia 27 marca 2003 roku o planowaniu i zagospodarowaniu przestrzennym (Dz. U. z 2003 roku Nr 80 poz. 717 ze zmianami) oraz w związku z uchwałą Rady Gminy Czernica Nr XXXI/264/2009 z dnia 29 grudnia 2009 r. po stwierdzeniu zgodności ze studium uwarunkowań i kierunków zagospodarowania przestrzennego gminy Czernica, Rada Gminy Czernica uchwała co następuje:

§ 1. 1. Zmienia się miejscowy plan zagospodarowania przestrzennego we wsi Dobrzykowie, uchwalony uchwałą Nr XII/159/2003 przez Radę Gminy Czernica w dniu 30 grudnia 2003r. opublikowany w dzienniku Urzędowym Województwa Dolnośląskiego z 19.02.2004 r., Nr 35, poz. 641, w granicach określonych na załączniku graficznym do niniejszej uchwały.

2. Rysunek planu w skali 1 : 1000, stanowiący załącznik do niniejszej uchwały zastępuje w granicach na nim określonych odpowiednią część załącznika nr 1 do uchwały Nr XII/159/2003 Rady Gminy Czernica z dnia 30 grudnia 2003r.

3. Rozstrzygnięcie w sprawie uwag wniesionych do projektu zmiany planu stanowiące załącznik nr 2.

4. Rozstrzygnięcie w sprawie sposobu realizacji inwestycji z zakresu infrastruktury technicznej, które należą do zadań własnych gminy oraz zasad ich finansowania stanowiące załącznik nr 3.

§ 2. W uchwale Nr XII/159/2003 Rady Gminy Czernica z dnia 30 grudnia 2003r. wprowadza się następujące zmiany:

1. § 7 ust. 3 otrzymuje brzmienie: Tereny oznaczone symbolem:

1) KD2 przeznaczona się na drogę dojazdową, o szerokości 10 m w liniach rozgraniczających;

2) KDW1 przeznaczona się na drogę, wewnętrzną, niepubliczną o szerokości 10 m. w liniach rozgraniczających.

2. § 7 ust. 4 otrzymuje brzmienie: Teren oznaczony symbolem KDW2 przeznaczona się na drogę, wewnętrzną, niepubliczną o szerokości 10 m. w liniach rozgraniczających, zakończony placem manewrowym, zgodnie z rysunkiem planu.

§ 3. Wykonanie uchwały powierza się Wójtowi Gminy Czernica.

§ 4. Uchwała wchodzi w życie po upływie 30 dni od dnia jej ogłoszenia w Dzienniku Urzędowym Województwa Dolnośląskiego.

Przewodniczący/Rady Gminy
Czernica

Jarosław Jagielski

Załącznik Nr 1 do Uchwały Nr VII/64/2011
Rady Gminy Czernica

z dnia 30 maja 2011 r.

Zalacznik1.jpg

Załącznik Nr 2 do Uchwały Nr VII/64/2011

Rady Gminy Czernica

z dnia 30 maja 2011 r.

Zalacznik2.doc

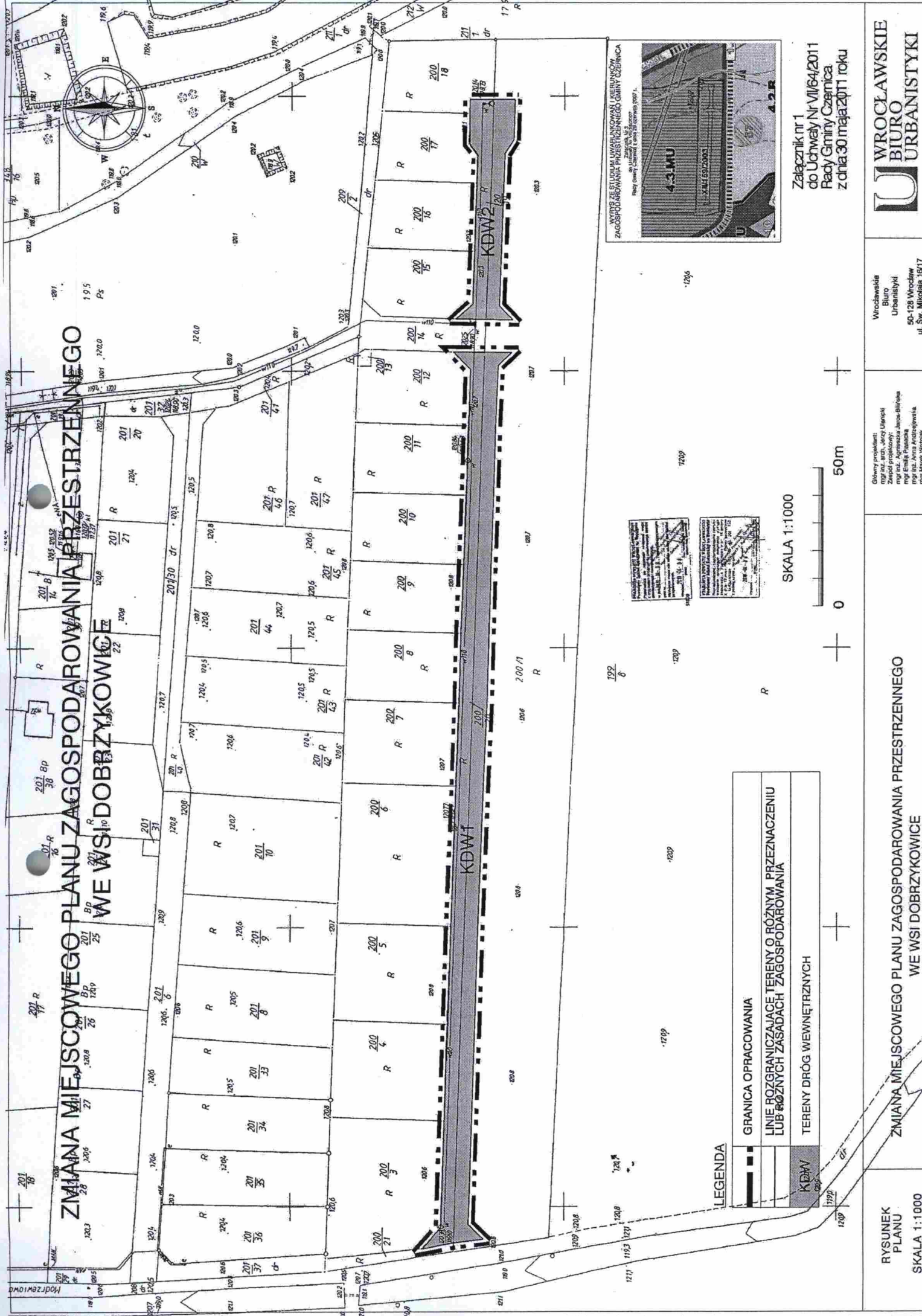
Załącznik Nr 3 do Uchwały Nr VII/64/2011

Rady Gminy Czernica

z dnia 30 maja 2011 r.

Zalacznik3.doc

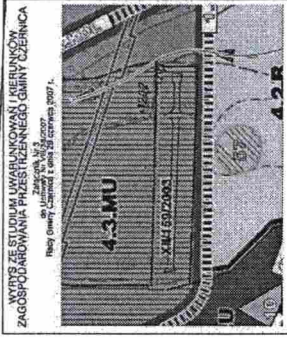
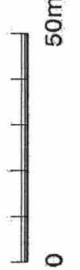
ZMIANA MIEJSCOWEGO PLANU ZAGOSPODAROWANIA PRZESTRZENNEGO WE WSI DOBRZYKOWICE



LEGENDA

	GRANICA OPRAWOWANIA
	LINIE POZGRANICZAJACE TERENY O RÓŻNYM PRZEZNACZENIU LUB RÓŻNYCH ZASADACH ZAGOSPODAROWANIA
	TERENY DRÓG WEWNĘTRZNYCH

SKALA 1:1000



WYBYS ZE STUDIUM UMIAWIAKOWANIA I KIERUNKOWY ZAGOSPODAROWANIA PRZESTRZENNEGO GMINY CZERNICA

Załącznik nr 1
do Uchwały Nr VII/64/2011
Rady Gminy Czernica
z dnia 30 maja 2011 roku

RYSUNEK
PLANU
SKALA 1:1000

ZMIANA MIEJSCOWEGO PLANU ZAGOSPODAROWANIA PRZESTRZENNEGO
WE WSI DOBRZYKOWICE

Główny projektant:
mgr inż. Agnieszka Janina-Bilbawa
mgr inż. Anna Andrejewska
mgr Marek Włodarczyk

Wrocławskie
Biuro
Urbanistyczne
50-128 Wrocław
ul. Św. Mikołaja 18/17

U WROCŁAWSKIE
BIURO
URBANISTYKI

**ROZSTRZYGNIĘCIE W SPRAWIE UWAG WNIESIONYCH DO PROJEKTU
zmiany miejscowego planu zagospodarowania przestrzennego
wsi Dobrzykowice, gmina Czernica.**

Ze względu na brak uwag wniesionych do projektu zmiany planu podczas wyłożenia do publicznego wglądu, Rada Gminy Czernica nie dokonuje rozstrzygnięć wynikających z art. 20 ust. 1 ustawy z dnia 27 marca 2003r. o planowaniu i zagospodarowaniu przestrzennym (Dz. U. Nr. 80 z 2003r., poz. 717, z późniejszymi zmianami).


PRZEWODNICZĄCY
RADY GMINY CZERNICA
Janusz Jagielski

**RADA GMINY
CZERNICA**

Załącznik nr 3
do Uchwały Nr VII/64 / 2011
Rady Gminy Czernica
z dnia 30.05.2011r.

**ROZSTRZYGNIĘCIE W SPRAWIE SPOSOBU REALIZACJI ZAPISANYCH
W ZMIANIE MIEJSCOWEGO PLANU ZAGOSPODAROWANIA PRZESTRZENNEGO
WSI DOBRZYKOWICE, GMINA CZERNICA,
INWESTYCJI Z ZAKRESU INFRASTRUKTURY TECHNICZNEJ,
KTÓRE NALEŻĄ DO ZADAŃ WŁASNYCH GMINY ORAZ ZASAD ICH
FINANSOWANIA**

Zgodnie z ustaleniami planu zawartymi w treści uchwały nie przewiduje się finansowania inwestycji z zakresu infrastruktury technicznej należących do zadań własnych gminy.


**PRZEWODNICZĄCY
RADY GMINY CZERNICA**
Józef Jagielski