

z dnia 30 maja 2011 r.

w sprawie zmiany miejscowego planu zagospodarowania przestrzennego we wsi Dobrzykowice

Na podstawie art. 18 ust. 2 pkt. 5 ustawy z dnia 8 marca 1990 r. o samorządzie gminnym (Dz.U. z 2001 r. Nr 142, poz. 1591 ze zmianami), art. 20 ust. 1 i art. 27 ustawy z dnia 27 marca 2003 roku o planowaniu i zagospodarowaniu przestrzennym (Dz. U. z 2003 roku Nr 80 poz. 717 ze zmianami) oraz w związku z uchwałą Rady Gminy Czernica Nr XXXI/265/2009 z dnia 29 grudnia 2009 r. po stwierdzeniu zgodności ze studium uwarunkowań i kierunków zagospodarowania przestrzennego gminy Czernica, Rada Gminy Czernica uchwała co następuje:

§ 1. 1. Zmienia się miejscowy plan zagospodarowania przestrzennego we wsi Dobrzykowice, uchwalony uchwałą Nr XV/201/2004 przez Radę Gminy Czernica w dniu 18 czerwca 2004r. opublikowany w dzienniku Urzędowym Województwa Dolnośląskiego z 04.08.2004 r., Nr 145, poz. 2489, w granicach określonych na załączniku graficznym do niniejszej uchwały.

2. Rysunek planu w skali 1 : 1000, stanowiący załącznik do niniejszej uchwały zastępuje w granicach na nim określonych odpowiednią część załącznika nr 1 do uchwały Nr XV/201/2004 Rady Gminy Czernica z dnia 18 czerwca 2004r.

3. Rozstrzygnięcie w sprawie uwag wniesionych do projektu zmiany planu stanowiące załącznik nr 2.

4. Rozstrzygnięcie w sprawie sposobu realizacji inwestycji z zakresu infrastruktury technicznej, które należą do zadań własnych gminy oraz zasad ich finansowania stanowiące załącznik nr 3.

§ 2. W uchwale Nr XV/201/2004 Rady Gminy Czernica z dnia 18 czerwca 2004r. wprowadza się następujące zmiany:

1. § 7 ust. 4 otrzymuje brzmienie: Tereny oznaczone symbolem:

1) KD1 i KD3:

a) przeznaczają się na drogę dojazdową, o szerokości 10 m w liniach rozgraniczających,

b) ustala się dla drogi KD3 na jej fragmencie, jak na rysunku planu – przy istniejącej zabudowie, szerokość 6 m w liniach rozgraniczających;

2) KDW1, KDW4, KDW5, KDW6, KDW7:

a) przeznaczają się na drogę wewnętrzną, niepubliczną o szerokości 10 m w liniach rozgraniczających,

b) tereny KDW4, KDW5, KDW6 zakończone placem manewrowym jak na rysunku planu;


3) KDW2, KDW3 przeznaczają się na drogę wewnętrzną, niepubliczną o szerokości 8 m w liniach rozgraniczających;

4) KDW8 przeznaczają się na drogę wewnętrzną o szerokości min. 4,5 m w liniach rozgraniczających.

§ 3. Wykonanie uchwały powierza się Wójtowi Gminy Czernica.

§ 4. Uchwała wchodzi w życie po upływie 30 dni od dnia jej ogłoszenia w Dzienniku Urzędowym Województwa Dolnośląskiego.

Przewodniczący Rady Gminy
Czernica


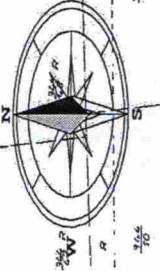

Jarosław Jagielski

Załącznik Nr 1 do Uchwały Nr VII/65/2011
Rady Gminy Czernica
z dnia 30 maja 2011 r.
Zalacznik1.jpg

Załącznik Nr 2 do Uchwały Nr VII/65/2011
Rady Gminy Czernica
z dnia 30 maja 2011 r.
Zalacznik2.doc

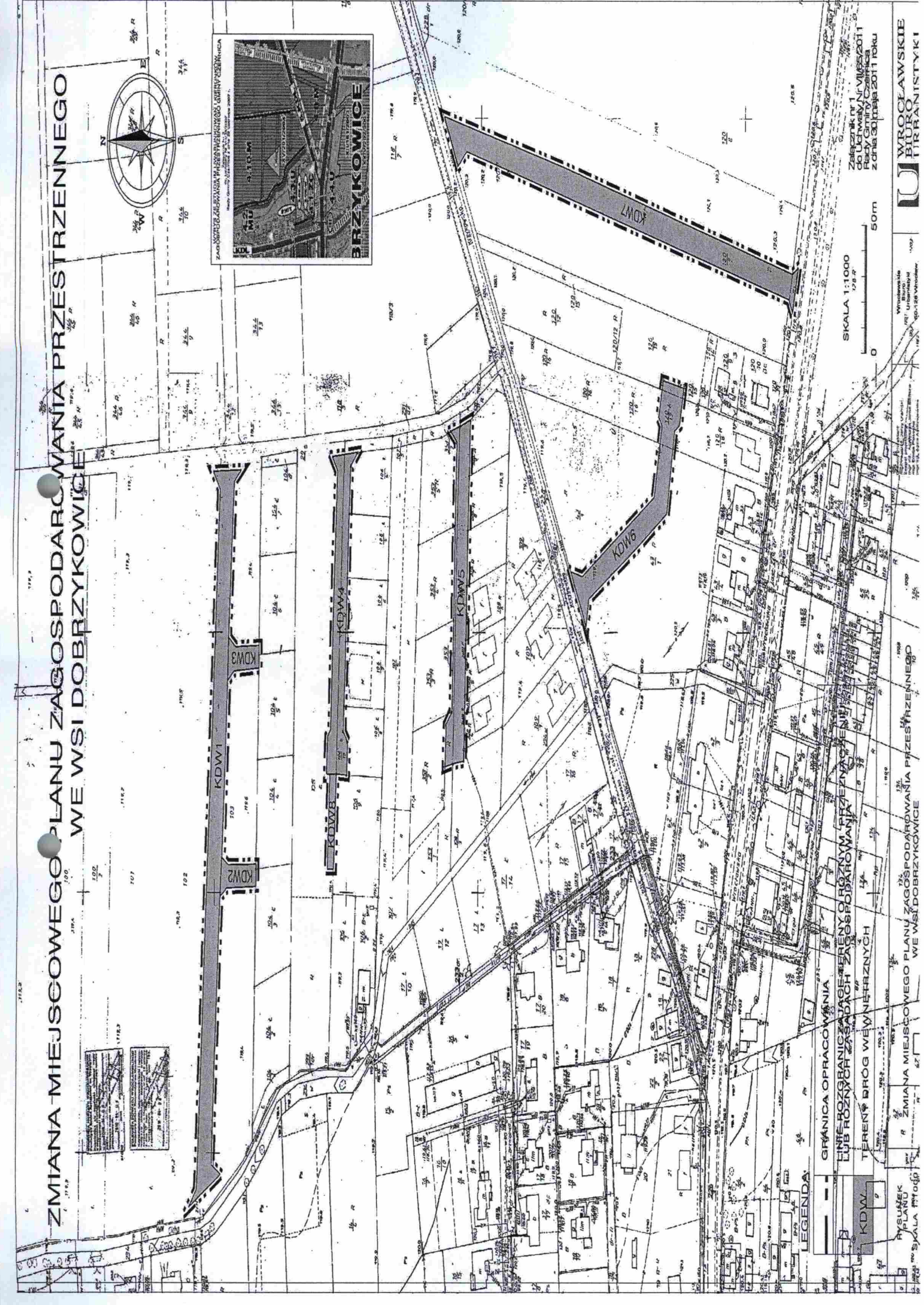
Załącznik Nr 3 do Uchwały Nr VII/65/2011
Rady Gminy Czernica
z dnia 30 maja 2011 r.
Zalacznik3.doc

ZMIANA MIEJSCOWEGO PLANU ZAGOSPODAROWANIA PRZESTRZENNEGO
WE WSI DOBRZYKOWICE



ZACHOWANIE ZAKRESU OBRAMOWANIA I OBRAMOWANIE PRZEKROJENIA
MIASTKA DOKUMENTACJA ARCHITECTURALNA I OBRAMOWANIE
LUB ROKI CAŁOŚCI ZAGOSPODAROWANIA PRZESTRZENNEGO

BRZYKOWICE



SKALA 1:1000

0 50m

Załącznik nr 1
do Uchwały Nr VIII/55/2011
z dnia 30 lipca 2011 roku

LEGENDA


(---)	GRANICA OPRACOWANIA LUB ROKI CAŁOŚCI ZAGOSPODAROWANIA PRZESTRZENNEGO
(KDW)	TERENY BUDOWLANYCH LUB ROKI CAŁOŚCI ZAGOSPODAROWANIA PRZESTRZENNEGO
(---)	TERENY BUDOWLANYCH LUB ROKI CAŁOŚCI ZAGOSPODAROWANIA PRZESTRZENNEGO

PRZEMIANE

(---)	PRZEMIANA MIEJSCOWEGO PLANU ZAGOSPODAROWANIA PRZESTRZENNEGO WE WSI DOBRZYKOWICE
-------	---

**ROZSTRZYGNIĘCIE W SPRAWIE UWAG WNIESIONYCH DO PROJEKTU
zmiany miejscowego planu zagospodarowania przestrzennego
wsi Dobrzykowice, gmina Czernica.**

Ze względu na brak uwag wniesionych do projektu zmiany planu podczas wyłożenia do publicznego wglądu, Rada Gminy Czernica nie dokonuje rozstrzygnięć wynikających z art. 20 ust. 1 ustawy z dnia 27 marca 2003r. o planowaniu i zagospodarowaniu przestrzennym (Dz. U. Nr. 80 z 2003r., poz. 717, z późniejszymi zmianami).


PRZEWODNICZĄCY
RADY GMINY CZERNICA
Józef Jagielski

**ROZSTRZYGNIĘCIE W SPRAWIE SPOSOBU REALIZACJI ZAPISANYCH
W ZMIANIE MIEJSCOWEGO PLANU ZAGOSPODAROWANIA PRZESTRZENNEGO
WSI DOBRZYKOWICE, GMINA CZERNICA,
INWESTYCJI Z ZAKRESU INFRASTRUKTURY TECHNICZNEJ,
KTÓRE NALEŻĄ DO ZADAŃ WŁASNYCH GMINY ORAZ ZASAD ICH
FINANSOWANIA**

Zgodnie z ustaleniami planu zawartymi w treści uchwały nie przewiduje się finansowania inwestycji z zakresu infrastruktury technicznej należących do zadań własnych gminy.


PRZEWODNICZĄCY
RADY GMINY CZERNICA
Jarosław Jagielski