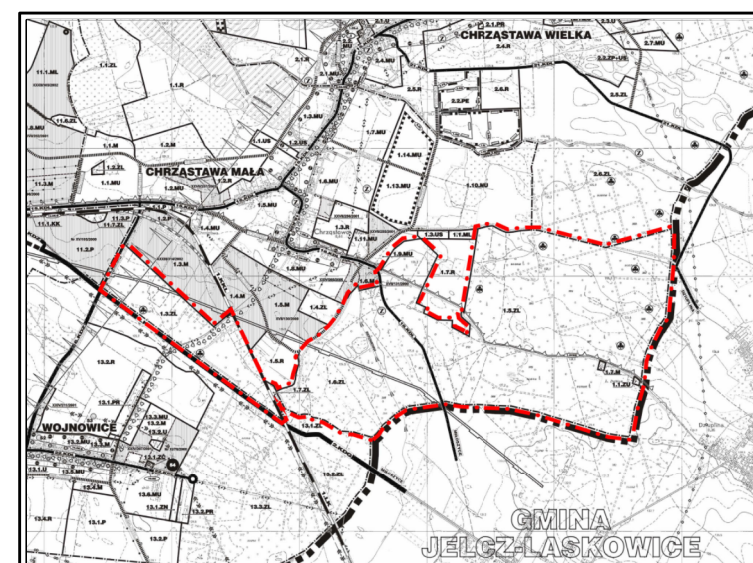




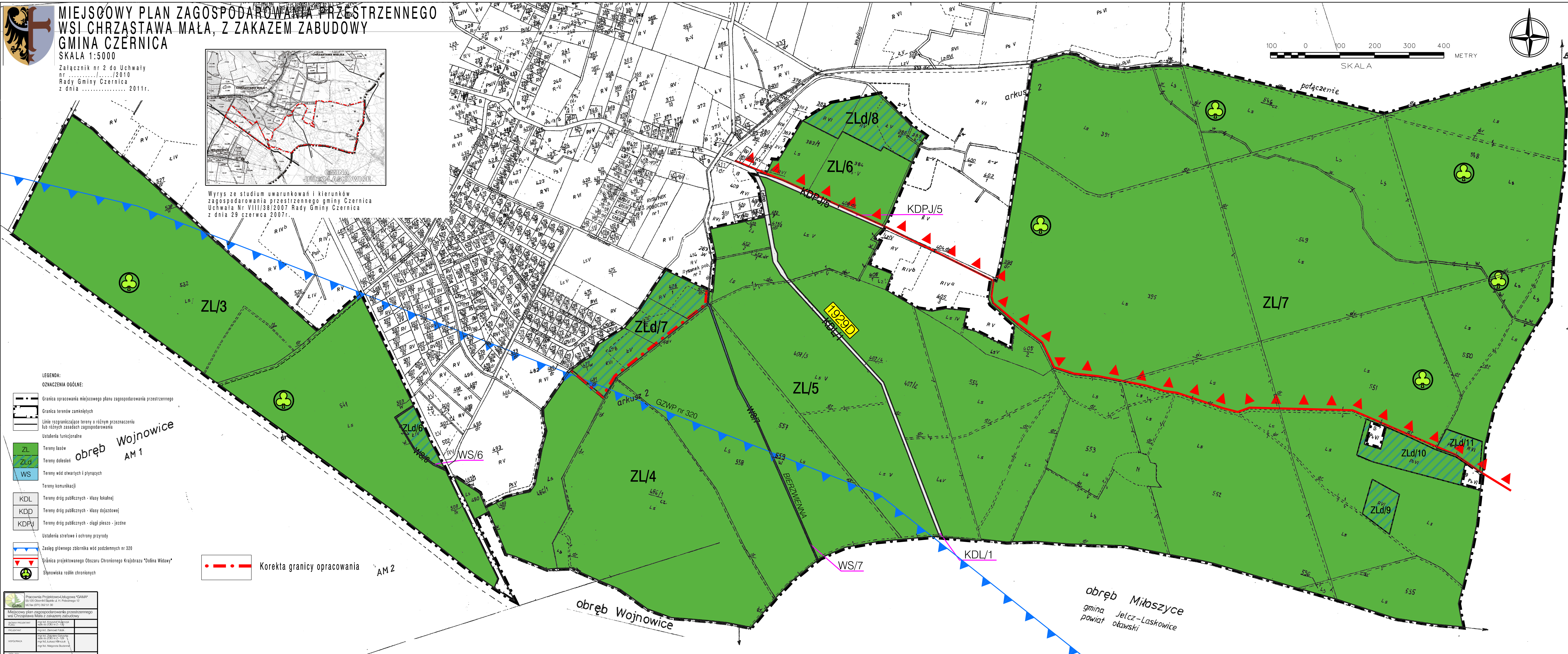
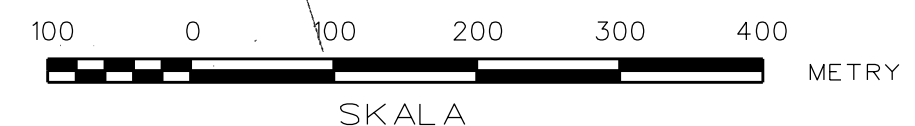
MIEJSOWY PLAN ZAGOSPODAROWANIA PRZESTRZENNEGO WSI CHRZASTAWA MAŁA, Z ZAKAZEM ZABUDOWY

SKALA 1:5000

Załącznik nr 2 do Uchwały
nr/2010
Rady Gminy Czernica
z dnia 2011r.



Wyrys ze studium uwarunkowań i kierunków
zagospodarowania przestrzennego gminy Czernica
Uchwała Nr VIII/138/2007 Rady Gminy Czernica
z dnia 29 czerwca 2007r.



- LEGENDA:
OZNACZENIA OGÓLNE:
- Granica opracowania miejscowego planu zagospodarowania przestrzennego
 - Granica terenów zamkniętych
 - Linie rozgraniczające tereny o różnym przeznaczeniu lub różnych zasadach zagospodarowania
 - Ustalenia funkcjonalne
 - ZL Tereny lasów
 - ZLd Tereny doledeń
 - WS Tereny wód otwartych i płynących
 - Tereny komunikacji
 - KDL Tereny dróg publicznych - klasy lokalnej
 - KDD Tereny dróg publicznych - klasy dojazdowej
 - KDPJ Tereny dróg publicznych - ciągi pieszo - jezdne
 - Ustalenia strukturalne i ochrony przyrody
 - Zasięg głównego zbiornika wód podziemnych nr 320
 - Granica projektowanego Obszaru Chronionego Krajobrazu "Dolina Widawy"
 - Słownik roślin chronionych

Korekta granicy opracowania AM 2

Pracownia Projektowa-Łódź sp. z o.o. "GAMA"	
ul. 100-lecia Państwa 11, Pabianice 12	
tel. 071 362 11 30	
Miejscowy plan zagospodarowania przestrzennego wsi Chrzastawa Mała z zakazem zabudowy	
autor projektu	mgr inż. Szymon Krawiec
opracowanie	mgr inż. Szymon Krawiec
opracowanie	mgr inż. Szymon Krawiec
opracowanie	mgr inż. Szymon Krawiec