

MIEJSCOWY PLAN ZAGOSPODAROWANIA PRZESTRZENNEGO WSI KAMIENIEC WROCLAWSKI PRZY UL. CZYSTEJ, GMINA CZERNICA







ZAŁĄCZNIK NR 1
do Uchwały Rady Gminy Czernica
z dnia.....Nr.....

SKALA 1:1000 projekt - etap wyłożenia

WYRYS ZE STUDIUM UWARUNKOWAŃ
I KIERUNKÓW ZAGOSPODAROWANIA
PRZESTRZENNEGO GMINY CZERNICA

Uchwała Nr VIII/38/2007 Rady Gminy
Czernica z dnia 29 czerwca 2007 roku



-  granica obszaru objętego planem
- 
-  granica obszaru objętego planem tożsama ze strefą ochrony konserwatorskiej zabytków archeologicznych
-  linie rozgraniczające tereny
-  nieprzekraczalna linia zabudowy
-  teren zabudowy mieszkaniowej jednorodzinnej
-  4.0m odległość linii zabudowy od linii rozgraniczającej tereny
-  obszar obejmujący tereny narażone na zalanie w przypadku zniszczenia lub uszkodzenia wału przeciwpowodziowego-scenariusz całkowitego zniszczenia wałów przeciwpowodziowych

0m 10m 50m 100m