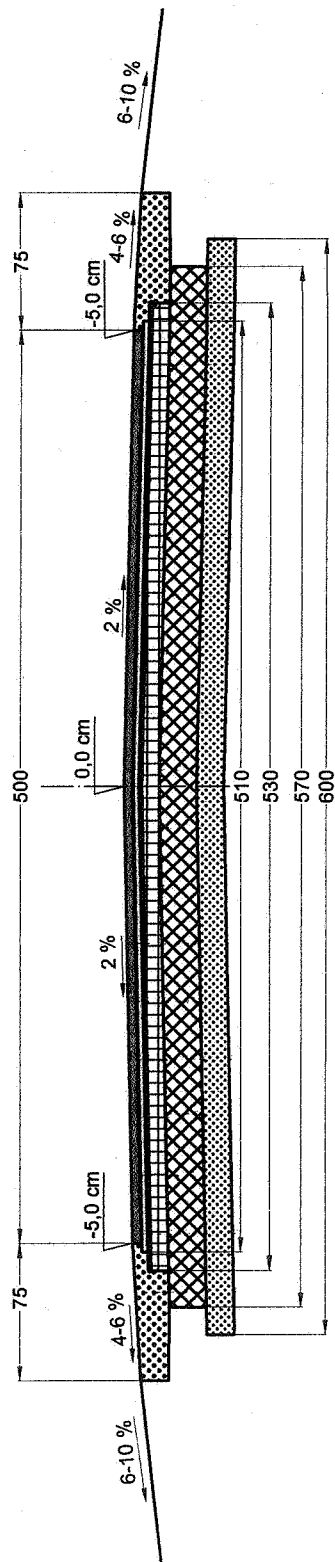


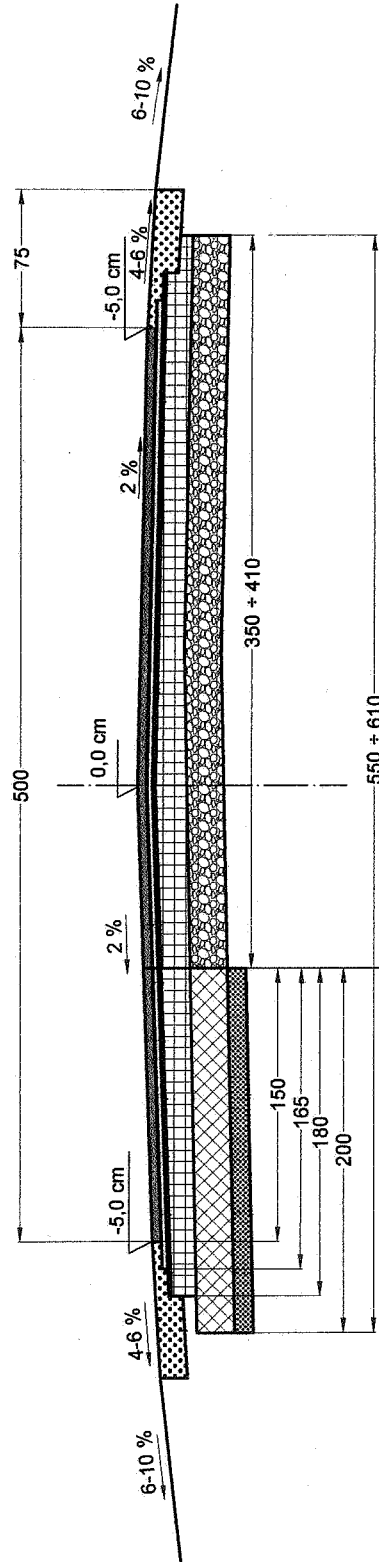
Inwestor	Gmina Czernica	
Obiekt:	KAMIENIEC WROCLAWSKI - -DOBRZYKOWICE Remont drogi dojazdowej do gruntów rolnych o nawierzchni asfaltowej	Skala 1 : 200
Rysunek	Przekrój konstrukcyjny	Numer rysunku 6
Stadium	Projekt budowlany i wykonawczy	Data Grudzień 2008r.
Opracował	Sprawdził	Egzemplarz nr
Uprawnienia	Uprawnienia	
Podpis	Podpis	

KONSTRUKCJA JEZDNI
w km 0+000 ÷ 0+329



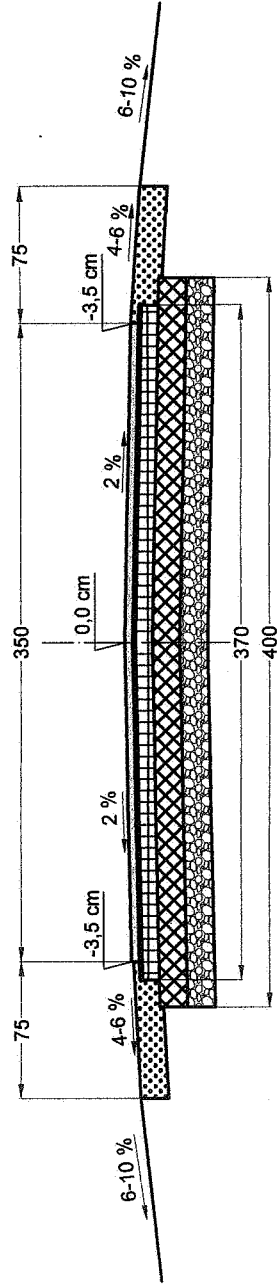
- Warstwa jezdni o grubości 5 cm - beton asfaltowy 0/12,8 - asfalt drogowy D-50
- Warstwa profilująca o grubości 4 cm - mieszanka mineralno-asfaltowa - asfalt drogowy D-7
- Skropienie - asfaltem w ilości 1,0 kg/m² - asfalt drogowy D-200
- Warstwa górną o grubości 10 cm - tłuczeń kamienny o uziarnieniu 0/31,5 mm
- Warstwa dolną o grubości 20 cm - tłuczeń kamienny o uziarnieniu 31,5/63,0 mm
- Warstwa odsączająca o grubości 15 cm - pospółka, piasek średnioziarnisty
- Pobocza o szer. 0,75 m z gruntu miejscowego pochodzącego z korytowania i profilowania

KONSTRUKCJA JEZDNI
w km 0+329 + 1+134



Warstwa jezdna o grubości 5 cm - beton asfaltowy 0/12,8 - asfalt drogowy D-50	Warstwa jezdna o grubości 5 cm - beton asfaltowy 0/12,8 - asfalt drogowy D-50
Warstwa profilująca o grubości 4 cm - mieszanka mineralno-asfaltowa - asfalt drogowy D-70	Warstwa profilująca o grubości 4 cm - mieszanka mineralno-asfaltowa - asfalt drogowy D-70
Skropienie asfaltem w ilości 1,0 kg/m ² - asfalt drogowy D-200	Skropienie asfaltem w ilości 1,0 kg/m ² - asfalt drogowy D-200
Warstwa górną o grubości 15 cm - łuczeń kamienny o uziarnieniu 0/31,5 mm	Warstwa górną o grubości 15 cm - łuczeń kamienny o uziarnieniu 0/31,5 mm
Warstwa dolną o grubości 20 cm - łuczeń kamienny sortowany 31,5/63,0 mm	Istniejąca podbudowa o grubości 15 + 25 cm z bruku kamiennego, o szerokości 3,5 + 4,1 m
Warstwa odsączająca o grubości 10 cm - pospółka, piasek średnioziarnisty	Pobocza o szer. 0,75 cm z gruntu miejscowego pochodzącego z korytowania i profilowania

KONSTRUKCJA JEZDNI
w km 1+134 + 2+250



Warstwa jezdni o grubości 5 cm - beton asfaltowy 0/12,8 - asfalt drogowy D-50

Skropienie asfaltem w ilości 1,0 kg/m² - asfalt drogowy D-200

Warstwa górna o grubości 10 cm - tłuczeń kamienny o uziarnieniu 0/31,5 mm

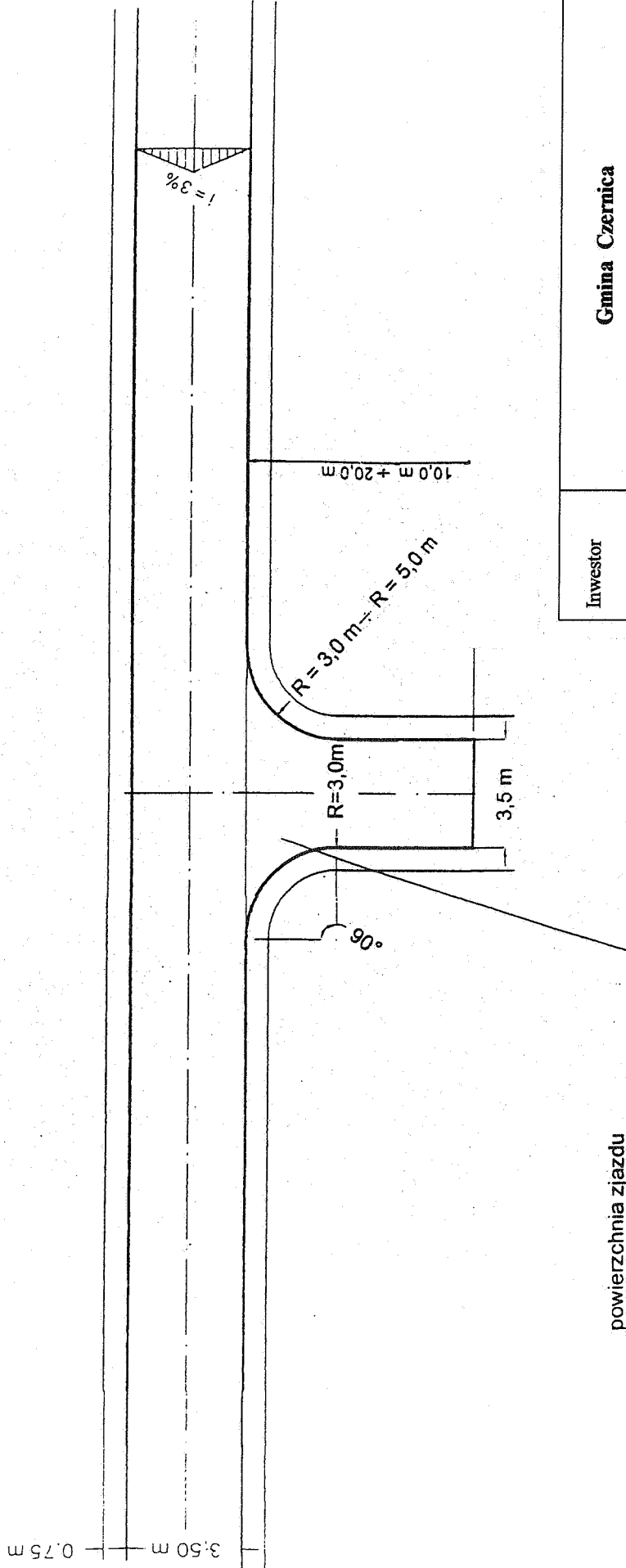
Warstwa dolna o grubości 15 cm - tłuczeń kamienny o uziarnieniu 31,5/63,0 mm

Istniejąca nawierzchnia o grubości 15 cm - żużel paleniskowy, tłuczeń niesortowany, gruz budowlany

Pobocza o szer. 0,75 m z gruntu miejscowego pochodzącego z korytowania i profilowania

Konstrukcja zjazdu na drogę gruntową

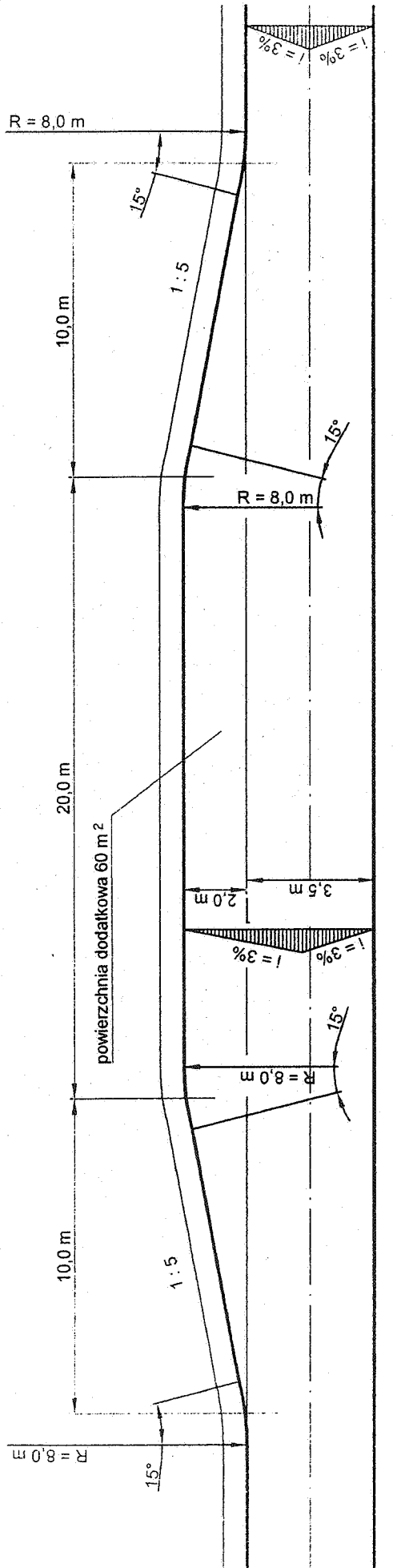
Skala 1 : 200



Inwestor	Gmina Czernica	Skala 1 : 200
Obiekt:	KAMIENIEC WROCLAWSKI - -DOBZYKOWICE Remont drogi dojazdowej do gruntów rolnych o nawierzchni asfaltowej	Numer rysunku 7
Rysunek	Konstrukcja zjazdów na drogi gruntowe	Data Grudzień 2008r.
Stadium	Projekt budowlany i wykonawczy	Egzemplarz nr
Opracował		Sprawdził
Uprawnienia		Uprawnienia
Podpis		Podpis

Konstrukcja mijanki

skala 1 : 200



Investor	Gmina Czernica		Skala 1 : 200
Obiekt:	KAMIENIEC WROCLAWSKI - -DOBRYKOWICE Remont drogi dojazdowej do gruntów rolnych o nawierzchni asfaltowej		Numer rysunku 8
Rysunek	Konstrukcja mijanki		Data Grudzień 2008r.
Stadium	Projekt budowlany i wykonawczy		Egzemplarz nr
Opracował	Sprawdził		
Uprawnienia	Uprawnienia		
Podpis	Podpis		

Investor	Gmina Czernica	
Obiekt:	KAMIENIEC WROCLAWSKI - -DOBRZYKOWICE Remont drogi dojazdowej do gruntów rolnych o nawierzchni asfaltowej	Skala
Rysunek	Informacje z ewidencji gruntów	Numer rysunku 9
Stadium	Projekt budowlany i wykonawczy	Data Grudzień 2008r.
Opracował	Sprawdził	Egzemplarz nr
Uprawnienia	Uprawnienia	
Podpis	Podpis	

DZIAŁKA 304

Jednostka Ewidencyjna	23012-Czernica
Obręb	007 - Kamieniec Wrocl.
Pow. ewidencyjna	0,2816
Arkusze mapy	3
Księga wieczysta	
Położenie	Działkowa

Adresy

Kamieniec Wrocławski, Działkowa -

Użytki

Klasa	Uzytek	Powierzchnia
dr		0,2816
RAZEM		0,2816

Jednostka Rejestrowa : G.153

Typ	Podmiot	Adres	Rodzaj	Udział	Grupa	KW	Do	Lok
ins	Gmina Czernica	Czernica, Kolejowa 3	wl	1/1	4.1			

PGI Compass SA
 30-133 Kraków
 ul. Juliusza Lea 114
 012 / 637 56 69, 636 49 04

**Powiatowy Zakład Katastralny
 we Wrocławiu**
 50-044 Wrocław
 Piłsudskiego 15/17
 071/372 40 08

raport wykonany dnia 2003-10-31 09:54:52

Dane poufne - podlegają ustawie o ochronie danych osobowych

Do użytku wewnętrznego
 Nie powielać !!!

DZIAŁKA	315
---------	-----

Jednostka Ewidencyjna 23012-Czernica	
Obręb	007 - Kamieniec Wrocl.
Pow. ewidencyjna	0,4389
Arkusz mapy	1
Księga wieczysta	

Użytki		
Klasa	Uzytek	Powierzchnia
dr		0,4389
RAZEM		0,4389

Jednostka Rejestrowa : G.153								
Typ	Podmiot	Adres	Rodzaj	Udział	Grupa	KW	Do	Lok
ins	Gmina Czernica	Czernica, Kolejowa 3	wl	1/1	4.1			

<p>PGI Compass SA 30-133 Kraków ul. Juliusza Lea 114 012 / 637 56 69, 636 49 04</p>	<p>Powiatowy Zakład Katastralny we Wrocławiu 50-044 Wrocław Piłsudskiego 15/17 071/372 40 08</p>
raport wykonany dnia 2003-10-31 09:54:53	

Dane poufne - podlegają ustawie o ochronie danych osobowych

Do użytku wewnętrznego

Nie powielać !!!

DZIAŁKA 314

Jednostka Ewidencyjna	23012-Czernica
Obręb	007 - Kamieniec Wrocl.
Pow. ewidencyjna	0,2088
Arkusze mapy	3
Księga wieczysta	
Położenie	Działkowa

Adresy

Kamieniec Wrocławski, Działkowa -

Użytki

Klasa	Użytek	Powierzchnia
dr		0,2088
RAZEM		0,2088

Jednostka Rejestrowa : G.153								
-------------------------------------	--	--	--	--	--	--	--	--

Typ	Podmiot	Adres	Rodzaj	Udział	Grupa	KW	Do	Lok
ins	Gmina Czernica	Czernica, Kolejowa 3	wl	1/1	4.1			

PGI Compass SA 30-133 Kraków ul. Juliusza Lea 114 012 / 637 56 69, 636 49 04	Powiatowy Zakład Katastralny we Wrocławiu 50-044 Wrocław Piłsudskiego 15/17 071/372 40 08
--	--

raport wykonany dnia 2003-10-31 09:54:53

Dane poufne - podlegają ustawie o ochronie danych osobowych

Do użytku wewnętrznego
Nie powielać !!!

DZIAŁKA	327/1
---------	--------------

Jednostka Ewidencyjna	23012-Czernica
Obręb	007 - Kamieniec Wrocl.
Pow. ewidencyjna	1,0648
Arkusz mapy	1
Księga wieczysta	

Użytki		
Klasa	Użytek	Powierzchnia
dr		0,4875
W		0,5773
RAZEM		1,0648

Jednostka Rejestrowa : G.153								
Typ	Podmiot	Adres	Rodzaj	Udział	Grupa	KW	Do	Lok
ins	Gmina Czernica	Czernica, Kolejowa 3	wl	1/1	4.1			

<p>PGI Compass SA 30-133 Kraków ul. Juliusza Lea 114 012 / 637 56 69. 636 49 04</p>	<p>Powiatowy Zakład Katastralny we Wrocławiu 50-044 Wrocław Piłsudskiego 15/17 071/372 40 08</p>
--	---

raport wykonany dnia 2003-10-31 09:54:53

Dane poufne - podlegają ustawie o ochronie danych osobowych

Do użytku wewnętrznego
Nie powielać !!!

DZIAŁKA	333
---------	-----

Jednostka Ewidencyjna	23012-Czernica
Obręb	007 - Kamieniec Wrocl.
Pow. ewidencyjna	0,3400
Arkusz mapy	1
Księga wieczysta	KW19779

Użytki		
Klasa	Użytek	Powierzchnia
dr		0,2014
W		0,1386
RAZEM		0,3400

Jednostka Rejestrowa : G.1								
Typ	Podmiot	Adres	Rodzaj	Udział	Grupa	KW	Do	Lok
ins	Skarb Państwa-Agencja Nieruchomości Rolnych	Warszawa, Dolańskiego 2	wl	1/1	1.1			

PGI Compass SA 30-133 Kraków ul. Juliusza Lea 114 012 / 637 56 69, 636 49 04	Powiatowy Zakład Katastralny we Wrocławiu 50-044 Wrocław Piłsudskiego 15/17 071/372 40 08
raport wykonany dnia 2003-10-31 09:54:54	

Dane poufne - podlegają ustawie o ochronie danych osobowych

Do użytku wewnętrznego
Nie powielać !!!

URZĄD GMINY
ul. Kolejowa 3
55-003 CZERNICA
tel. 318-01-23, 77

Czernica, 2003- 11-27

ZP-7364/495/03

WYPIS

z planu ogólnego zagospodarowania przestrzennego Gminy Czernica zatwierdzonego uchwałą nr III/13/92 z dnia 22 maja 1992 r Rady Gminy Czernica (Dz. Urz. Woj. Wrocławskiego z 1992 r nr 9, poz. 72) ze zmianami wprowadzonymi uchwałą nr III/15/94 z dnia 25 maja 1994 r Rady Gminy Czernica (Dz. Urz. Woj. Wrocławskiego z 1994 r nr 7, poz. 47), w oparciu o art. 67, ust. 1.a ustawy z dnia 7 lipca 1994 roku o zagospodarowaniu przestrzennym (tekst jednolity - Dz. U.z 1999 roku Nr 15, poz.15) i Uchwałą nr II/9/97 Rady Gminy Czernica z dnia 25 kwietnia 1997 r, dla:

działek nr ewid.: 304, 314, 315, 327/1 i 333

położonych w obrębie: Kamieniec Wrocławski

USTALENIA SZCZEGÓŁOWE:

1. Symbol na planszy : MN/MR, 10ZD, 11ZD i *****
2. Przeznaczenie, zgodnie z planem ogólnym zagospodarowania przestrzennego:

- zainwestowanie planowane – w zachodniej części, na odcinku ok. 540m, tereny zabudowy mieszkaniowej jednorodzinnej i zagrodowej, pozostała część położona na terenach ogrodów działkowych i użytków rolnych i zielonych

3. Uwagi:

- wypis skrócony – nie przeznaczony do projektowania i wykorzystania w postępowaniu zmierzającym do uzyskania pozwolenia na budowę



Investor	Gmina Czernica	
Obiekt:	KAMIENIEC WROCLAWSKI - -DOBRZYKOWICE Remont drogi dojazdowej do gruntów rolnych o nawierzchni asfaltowej	Skala
Rysunek	Opis topograficzny reperów roboczych	Numer rysunku 10
Stadium	Projekt budowlany i wykonawczy	Data Grudzień 2008r.
Opracował	Sprawdził	Egzemplarz nr
Uprawnienia	Uprawnienia	
Podpis	Podpis	

OPIS TOPOGRAFICZNY PUNKTU WYSOKOŚCIOWEGO

Oznaczenie sekcji	Rp.rob. 1			Nr katalogowy							
	Nazwa punktu	Klasa	Znak								
			murka żel.								
dolnośląskie	Czernica	Kamieniec Wr.									
województwo	gmina	miejsowość	użytkownik	miejsce zamieszkania							
						DBGiTR Wrocław					
						WYKONAWCA					
						R.Mikonowicz 28.04.2004					
Sporządził											
Data											

OPIS TOPOGRAFICZNY PUNKTU WYSOKOŚCIOWEGO

Oznaczenie sekcji	Rp.rob. 2		k.poligon.		Nr katalogowy
	Nazwa punktu	Klasa	Znak		
dolnośląskie	Czernica	Kamieniec Wr.			
województwo	gmina	miejsowość	użytkownik	miejsce zamieszkania	
			<p>DBGiTR Wrocław</p> <p>WYKONAWCA</p> <p>R.Mikonowicz 28.04.2004</p> <p>Sporządził Data</p>		

OPIS TOPOGRAFICZNY PUNKTU WYSOKOŚCIOWEGO

Oznaczenie sekcji	Rp.rob. 3		rurka żel.		Nr katalogowy
	Nazwa punktu	Klasa	Znak		
dolnośląskie	Czernica	Kamieniec Wr.			
województwo	gmina	miejsowość	użytkownik	miejsce zamieszkania	
			DBGiTR Wrocław		
			WYKONAWCA		
			R.Mikonowicz 28.04.2004		
			Sporządził Data		

OPIS TOPOGRAFICZNY PUNKTU HEKTOMETROWEGO

Oznaczenie sekcji	0+000			Nr katalogowy	
	Nazwa punktu	Klasa	Znak		
			rurka żel.		
dolnośląskie	Czernica	Kamieniec Wr.			
województwo	gmina	miejsowość	użytkownik	miejsce zamieszkania	
<p>DBGiTR Wrocław</p> <p>WYKONAWCA</p> <p>R.Mikonowicz 28.04.2004</p> <p>Sporządził Data</p>					

OPIS TOPOGRAFICZNY PUNKTU HEKTOMETROWEGO

Oznaczenie sekcji	1+000			Nr katalogowy						
	Nazwa punktu	Klasa	Znak							
			rurka żel.							
dolnośląskie	Czernica	Kamieniec Wr.								
województwo	gmina	miejsowość	użytkownik	miejsce zamieszkania						
						DBGiTR Wrocław WYKONAWCA				
						R.Mikonowicz 28.04.2004 Sporządził Data				

OPIS TOPOGRAFICZNY PUNKTU HEKTOMETROWEGO

Oznaczenie sekcji	2+000			Nr katalogowy							
	Nazwa punktu	Klasa	Znak								
			rurka żel.								
dolnośląskie	Czernica	Kamieniec Wr.									
województwo	gmina	miejsowość	użytkownik	miejsce zamieszkania							
						<p style="text-align: right;">DBGiTR Wrocław</p>					
						<p style="text-align: right;">WYKONAWCA</p>					
						<p style="text-align: right;">R.Mikonowicz 28.04.2004</p>					
<p style="text-align: right;">Sporządził Data</p>											

OPIS TOPOGRAFICZNY PUNKTU HEKTOMETROWEGO

Oznaczenie sekcji	2+250		Nr katalogowy	
	Nazwa punktu	Klasa	Znak	
			rurka żel.	
dolnośląskie	Czernica	Kamieniec Wr.		
województwo	gmina	miejsowość	użytkownik	miejsce zamieszkania
			DBGiTR Wrocław WYKONAWCA R.Mikonowicz 28.04.2004 Sporządził Data	