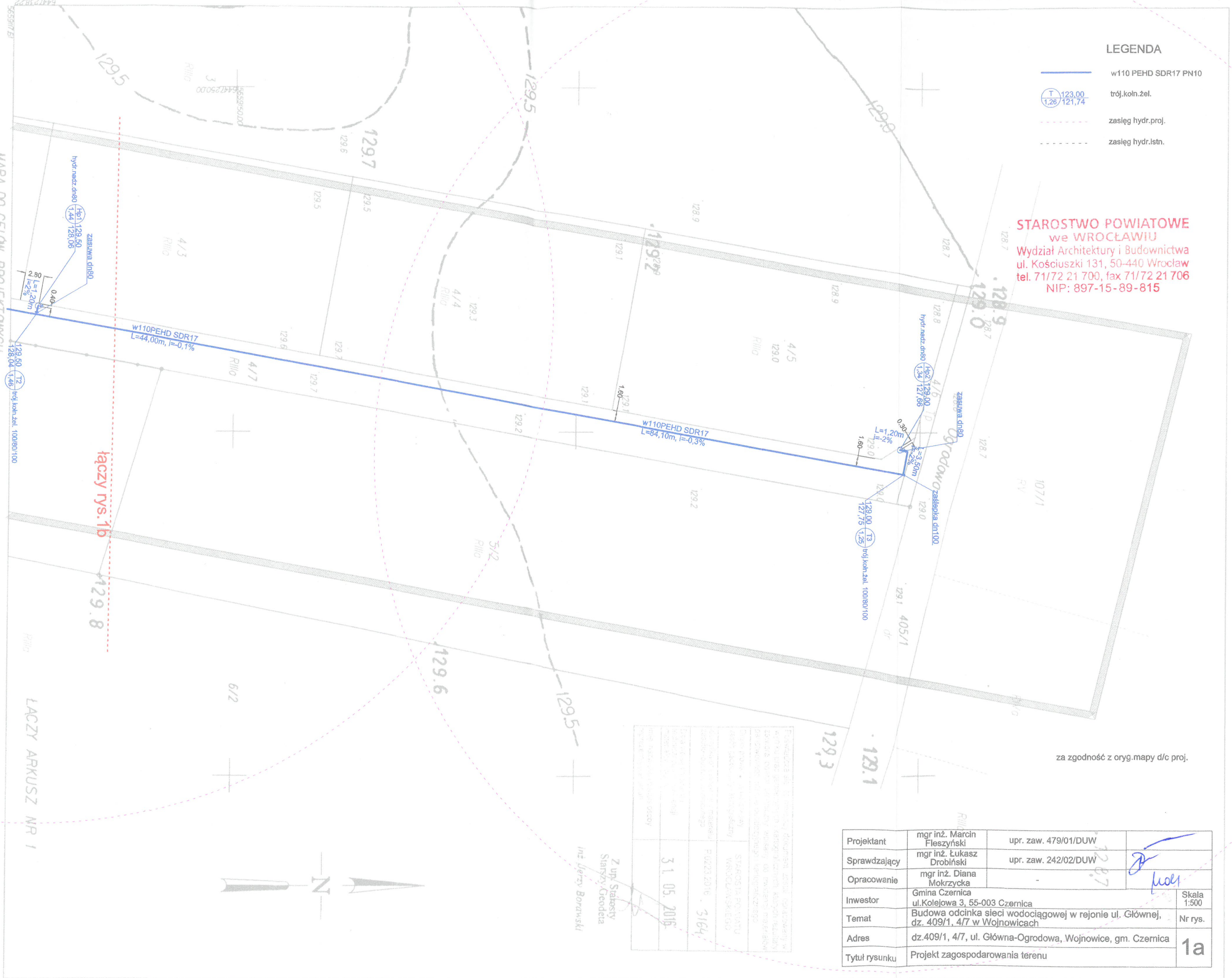



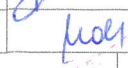
LEGENDA

-  w110 PEHD SDR17 PN10
-  trój.koln.zel.
-  zasięg hydr.proj.
-  zasięg hydr.istn.

STAROSTWO POWIATOWE
 we WROCŁAWIU
 Wydział Architektury i Budownictwa
 ul. Kościuszki 131, 50-440 Wrocław
 tel. 71/72 21 700, fax 71/72 21 706
 NIP: 897-15-89-815



za zgodność z oryg.mapy d/c proj.

Projektant	mgr inż. Marcin Fleszyński	upr. zaw. 479/01/DUW	
Sprawdzający	mgr inż. Łukasz Drobiński	upr. zaw. 242/02/DUW	
Opracowanie	mgr inż. Diana Mokrzycka		
Inwestor	Gmina Czernica ul. Kolejowa 3, 55-003 Czernica		Skala 1:500
Temat	Budowa odcinka sieci wodociągowej w rejonie ul. Głównej, dz. 409/1, 4/7 w Wojnowicach		Nr rys.
Adres	dz.409/1, 4/7, ul. Główna-Ogrodowa, Wojnowice, gm. Czernica		1a
Tytuł rysunku	Projekt zagospodarowania terenu		

Projektant: mgr inż. Marcin Fleszyński ul. Główna 10, 55-003 Czernica tel. 71 72 21 700, fax 71 72 21 706 NIP: 897-15-89-815		Starosta Powiatu Włodzisławski P. 0223/2016 - 3164
Data wydania: 31.05.2016 Numer rysunku: 1a Tytuł: Projekt zagospodarowania terenu	Data wykonania: 31.05.2016 Numer rysunku: 1a Tytuł: Projekt zagospodarowania terenu	Inżynier Inż. Jerzy Borawski

Wojnowice
 Czerwnica 022301/2
 Wojnowice, Nr 0013
 Skała 1:500
 Mapa do celów projektowych
 Arkusz nr 2

Ulica Główna / Ogrodowa
 Działki 4/7
 6147140244 6147140333 6147140334
 6147140242 6147140331 6147140332

6147140244	6147140333	6147140334
6147140242	6147140331	6147140332

Wzrostki 1:500
 Wzrostki 1:500
 Wzrostki 1:500
 Wzrostki 1:500

Wzrostki 1:500
 Wzrostki 1:500
 Wzrostki 1:500
 Wzrostki 1:500