

**UCHWAŁA Nr XXX/305/2005
RADY GMINY CZERNICA
z dnia 29 grudnia 2005r.**

w sprawie ustalenia nazw ulic we wsiach Dobrzykowice i Ratowice

Na podstawie art.18 ust.2 pkt 13 ustawy z dnia 8 marca 1990r. o samorządzie gminnym (tekst jednolity: Dz. U. z 2001r. Nr 142, poz. 1591 ze zmianami), Rada Gminy Czernica uchwala, co następuje:

§1. Ustalić nazwy ulic we wsiach:

1. Dobrzykowice:

- 1) **ul. Konwaliowa - /działka nr 341/4/** - biegnie od ulicy Krzykowskiej /działka nr 228/1/, w kierunku południowym, na wysokości działki 341/56 załamuje się w kierunku południowo-wschodnim, biegnie dalej do ulicy Chabrowej /działka nr 341/84/;
- 2) **ul. Różana - /działka nr 341/23/** - biegnie od ulicy Konwaliowej /działka nr 341/4/, w kierunku wschodnim do ulicy Irysowej /działka nr 341/12/;
- 3) **ul. Storczykowa - /działka nr 341/26/** - biegnie od ulicy Różanej /działka nr 341/23/, w kierunku południowym, do działek nr 341/57 i 341/58;
- 4) **ul. Tulipanowa - /działka nr 341/29/** - biegnie od ulicy Różanej /działka nr 341/23/, w kierunku południowym, do działek nr 341/59 i 341/60, równolegle do ulicy Storczykowej /działka nr 341/26/;
- 5) **ul. Irysowa - /działka nr 341/12/** - biegnie od ulicy Krzykowskiej /działka nr 228/1/, w kierunku południowym, do ulicy Chabrowej /działka nr 341/84/, równolegle do ulicy Konwaliowej /działka nr 341/4/;
- 6) **ul. Chabrowa - /działka nr 341/84/** - biegnie od działki nr 341/21 w kierunku wschodnim, równolegle do ulicy Krzykowskiej /działka nr 228/1/, na wysokości ulicy Konwaliowej /działka nr 341/4/ załamuje się w kierunku południowym, biegnie dalej do działek nr 341/116 i 341/117;
- 7) **ul. Goździkowa - /działka nr 341/47/** - biegnie od ulicy Chabrowej /działka nr 341/84/ w kierunku północnym, do działek nr 341/33 i 341/34;
- 8) **ul. Hiacyntowa - /działka nr 341/50/** - biegnie od ulicy Chabrowej /działka

nr 341/84/ w kierunku północnym, do działek nr 341/35 i 341/36, równoległe do ulicy Goździkowej /działka nr 341/47/;

- 9) **ul. Fiołkowa - /działka nr 341/53/** - biegnie od ulicy Chabrowej /działka nr 341/84/ w kierunku północnym, do działek nr 341/37 i 341/38, równoległe do ulicy Hiacyntowej /działka nr 341/50/;
- 10) **ul. Krokusowa - /działka nr 341/88/** - biegnie od ulicy Chabrowej /działka nr 341/84/ w kierunku południowym, do działek nr 341/118 i 341/119/;
- 11) **ul. Azaliowa - /działka nr 341/91/** - biegnie od ulicy Chabrowej /działka nr 341/84/ w kierunku południowym, do działek nr 341/120 i 341/121, równoległe do ulicy Krokusowej /działka nr 341/88/;
- 12) **ul. Bzowa - /działka nr 341/94/** - biegnie od ulicy Chabrowej /działka nr 341/84/ w kierunku południowym, do działek nr 341/122 i 341/123, równoległe do ulicy Krokusowej /działka nr 341/88/ oraz Azaliowej /działka nr 341/91/;
- 13) **ul. Daliowa - /działka nr 341/97/** - biegnie od ulicy Chabrowej /działka nr 341/84/ w kierunku południowym, do działki nr 341/124, równoległe do ulic: Krokusowej /działka nr 341/88/, Azaliowej /działka nr 341/91/ oraz Bzowej /działka nr 341/94/;


2. Ratowice:

- 1) **ul. Akacyjowa - /działka nr 434/1/** - biegnie od ulicy Wrocławskiej /działka nr 433/ w kierunku północno-wschodnim, do ulicy Polnej /działka nr 435/.

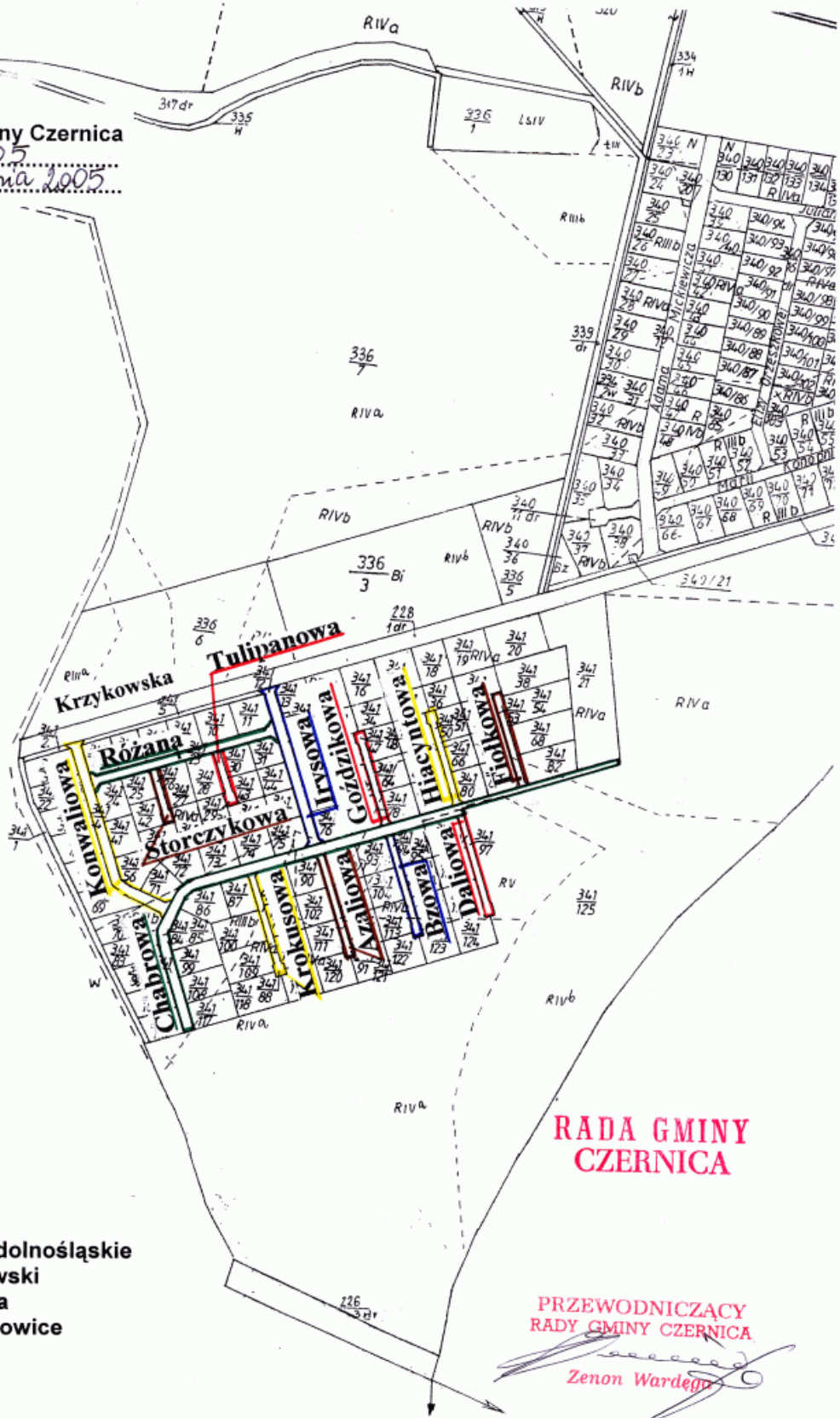
§2. Położenie ulic i ich przebieg przedstawiają szkice sytuacyjne stanowiące załącznik numer 1 oraz załącznik nr 2 do niniejszej uchwały.

§3. Wykonanie uchwały powierza się Wójtowi Gminy Czernica.

§4. Uchwała wchodzi w życie po upływie 14 dni, od dnia ogłoszenia w Dzienniku Urzędowym Województwa Dolnośląskiego.

PRZEWODNICZĄCY
RADY GMINY CZERNICA

Zenon Wardega

Uchwała Rady Gminy Czernica
nr XXX/305/2005
z dnia 29 grudnia 2005



Załącznik nr 1

Województwo: dolnośląskie
Powiat: wrocławski
Gmina: Czernica
Obręb: Dobrzykowice

Skala 1:5000

**RADA GMINY
CZERNICA**

**PRZEWODNICZĄCY
RADY GMINY CZERNICA**

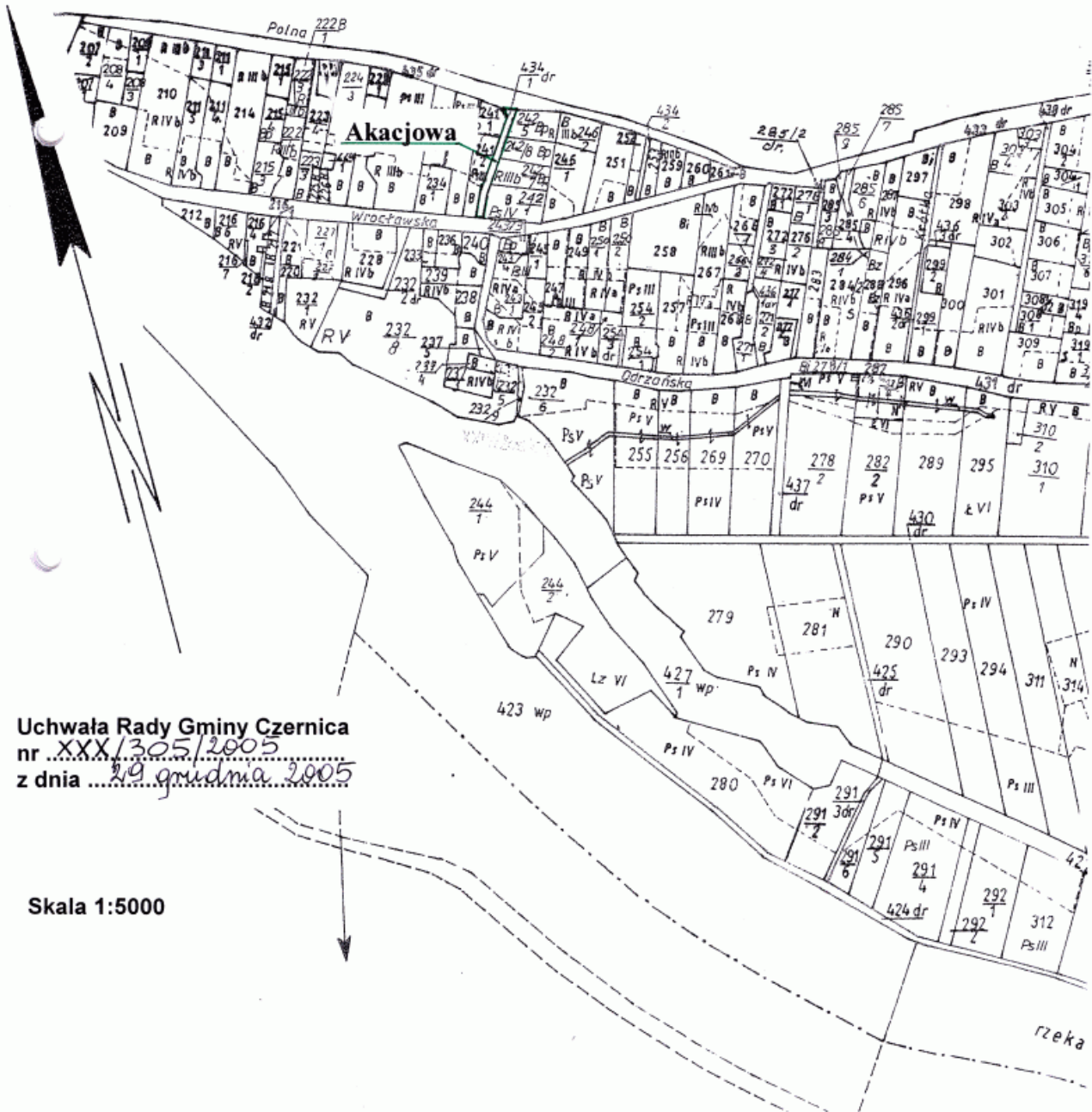
Zenon Wardega

**RADA GMINY
CZERNICA**

Województwo: dolnośląskie
Powiat: wrocławski
Gmina: Czernica
Obręb: Ratowice

PRZEWODNICZĄCY
RADY GMINY CZERNICA

Zenon Wardega



Uchwała Rady Gminy Czernica
nr ...XXX/305/2005
z dnia ...29 grudnia 2005

Skala 1:5000